

MAPEAMENTO DE ATRATIVOS TURÍSTICOS E DESENVOLVIMENTO DE EXPERIÊNCIAS TURÍSTICAS



SÃO GERALDO - MG

Relatório

Etapa III - Avaliação dos Recursos, Atrativos e Empreendimentos

Ligados ao Turismo

Etapa IV - Avaliação da Produção Associada ao Turismo

SETEMBRO - 2024



Ficha Técnica

▪ Coordenação do Projeto

SERVIÇO DE APOIO AS MICRO E PEQUENAS EMPRESAS DE MINAS GERAIS - SEBRAE-MG

CNPJ: 16.589.137/0001-63

Endereço: Barão Homem de Melo, 329, Nova Granada - Belo Horizonte MG

Técnicas Responsáveis - Sebrae-MG

- Regina Maria Loures de Oliveira Soares
- Tatiana de Melo Guiducci

▪ Entidades Parceiras

PREFEITURA MUNICIPAL DE SÃO GERALDO

Secretaria Municipal de Cultura, Lazer, Esporte, Turismo e Meio Ambiente

Endereço: Av. 21 de Abril, Centro - São Geraldo

ASSOCIAÇÃO DO CIRCUITO TURÍSTICO DA SERRA DO BRIGADEIRO

Endereço: Avenida Constantino Pinto, 400, Terminal Rodoviário, Centro - Muriaé-MG

▪ Executora Contratada

VIANA DE PAULA SOLUÇÕES E RESULTADOS LTDA.

CNPJ: 20.033.408/0001-77

Endereço: Avenida Del Rey, 111 - Torre A - Sala 206 - Caiçara, BH - MG.

Contatos: (31) 9 9199-8226 / andre@vianadepaula.com.br

Equipe Técnica:

- André Viana de Paula - Consultor responsável

Sumário

1. Apresentação	7
2. Objetivos	8
2.1 Objetivos das Etapas	8
2.2 Objetivos Específicos	8
3. Metodologia	9
3.1 Recorte Territorial	9
3.2 Trabalho de Campo	9
3.3 Análise Técnica	10
3.4 Georreferenciamento	10
4. Caracterização do Município	11
4.1 Localização, Território e Ambiente	11
4.2 História e Formação do Município.....	13
4.3 População e IDHM	13
4.4 Urbanização e Saneamento.....	14
4.5 Economia local.....	14
4.6 Órgão Municipal de Turismo.....	15
4.7 Participação na Política Estadual de Turismo.....	15
4.8 Resumo de Informações do Município de São Geraldo.....	16
5. Avaliação da Oferta Turística de São Geraldo	17
5.1 Avaliação da Infraestrutura de Apoio.....	17
5.2 Avaliação dos Serviços e Equipamentos Turísticos	24
5.3 Avaliação dos Atrativos Turísticos	29
5.4 Equipamentos de Eventos e Lazer.....	100
5.5 Coordenadas Geográficas dos Recursos, Atrativos e Serviços.....	106
6. Hierarquização dos Atrativos Turísticos	109
6.1 Considerações Metodológicas para a Hierarquização	109
6.2 Tabela de Hierarquização da Oferta Turística	111
7. Considerações Finais	114
8. Fontes e Referências	115

Índice de Imagens

Imagem 1 - Terminal Rodoviário	19
Imagem 2 - Estrada rural em São Geraldo.....	20
Imagem 3 - Entradas alternativas para sede do município	21

Imagem 4 – Exemplo de placa danificada	21
Imagem 5 - Exemplos de placas fora do padrão	22
Imagem 6 - Centro de Saúde de São Geraldo	23
Imagem 7 - Companhia de Polícia Militar	23
Imagem 8 - Fachada do Hotel Estação de Minas	25
Imagem 9 - Fachada do Hotel Georgina	25
Imagem 10 - Fachada do restaurante do Jorge Leitoa	28
Imagem 11 - Fachada do Empório Caetés	28
Imagem 12 - Viralata	28
Imagem 13 - Trilho, letreiro e prédio da estação	31
Imagem 14 - Prédio da Estação Mirante	32
Imagem 15 - Deck anexo à Estação Mirante	32
Imagem 16 - Interior da Estação deteriorado/pichações	33
Imagem 17 - Trilhos deteriorados	33
Imagem 18 - Cachoeira da Santinha	35
Imagem 19 - Cachoeira da Santinha	35
Imagem 20 - Trilha para a cachoeira e corrimão improvisado	36
Imagem 21 - Trilha para cachoeira	36
Imagem 22 - Cachoeira do Moisés	38
Imagem 23 - Entorno da Cachoeira do Moisés	38
Imagem 24 - Casarão Sítio do Moisés	39
Imagem 25 - Área do entorno do Casarão	39
Imagem 26 - Everest São Geraldo	41
Imagem 27 - Vista desde o Everest	41
Imagem 28 - Pôr-do-Sol	42
Imagem 29 – Everest São Geraldo	42
Imagem 30 - Cachoeira do Zé Goiaba	44
Imagem 31 - Entorno da cachoeira do Zé Goiaba	44
Imagem 32 – Muro de cimento junto às pedras	45
Imagem 33 - Área da cachoeira	45
Imagem 34 - Centro Cultural	47
Imagem 35 - Centro Cultural	48
Imagem 36 - Museu do Ferroviário	48
Imagem 37 - Itens do Museu	49
Imagem 38 - Plataforma de vagão (parte de trás do Centro Cultural)	49
Imagem 39 - Gruta da Santinha	51
Imagem 40 - Imagem de Nossa Senhora Aparecida	51
Imagem 41 - Área da gruta e estruturas de apoio	52
Imagem 42 - Área coberta	52
Imagem 43 – Fachada da Sociedade Musical Filarmônica Scipião Rocha	54
Imagem 44 – Interior do edifício da Sociedade Musical (em reforma)	54
Imagem 45 - Área de lazer da sociedade musical	55
Imagem 46 - Área da Piscina	55
Imagem 47 - Espaço de Acontecimentos Circuito Serra do Brigadeiro	57
Imagem 48 - Espaço de Acontecimentos Circuito Serra do Brigadeiro	57
Imagem 49 - Palco do Pavilhão de Eventos	58
Imagem 50 - Pavilhão de Eventos	58
Imagem 51 - Estrutura do Biciclotrem	60
Imagem 52 - Estrutura do Biciclotrem	60
Imagem 53 - Biciclotrem em atividade - Foto de acervo da Divisão de Turismo	61

Imagem 54 - Biciclotrem em atividade - Foto de acervo da Divisão de Turismo	61
Imagem 55 - Sede da Embutidos Monte Celeste	64
Imagem 56 - Área de produção	64
Imagem 57 - Produtos da Embutidos Monte Celeste	65
Imagem 58 - Produtos da Embutidos Monte Celeste	65
Imagem 59 - Laticínios Monte Celeste	67
Imagem 60 - Área de produção	67
Imagem 61 - Laticínios Monte Celeste	68
Imagem 62 - Área de produção	68
Imagem 63 - Curral e Laticínio	70
Imagem 64 - Área de produção	70
Imagem 65 - Gado leiteiro	71
Imagem 66 - Queijo frescal	71
Imagem 67 - Fachada da Produtos UAI	73
Imagem 68 - Área de produção	73
Imagem 69 - Torresmo	74
Imagem 70 - Torresmo de Rolo	74
Imagem 71 - Interior da fábrica	76
Imagem 72 - Tanques	76
Imagem 73 - Chope produzido no local	77
Imagem 74 - Prédio da fábrica	77
Imagem 75 - Iogurte, Queijos, Manteiga do Ruy	79
Imagem 76 - Fachada do laticínio	79
Imagem 77 - Estrutura de produção	80
Imagem 78 - Iogurtes	80
Imagem 79 - Laticínios Caetés	82
Imagem 80 - Estrutura de Produção	82
Imagem 81 - Produtos do Laticínios Caetés	83
Imagem 82 - Produtos do Laticínios Caetés	83
Imagem 83 - Empório Caetés	84
Imagem 84 - Empório Caetés	84
Imagem 85 - Área de produção	86
Imagem 86 - Área de produção	86
Imagem 87 - Local de venda de produtos a clientes	87
Imagem 88 - Doces Tinelson	87
Imagem 89 - Trufas Doces Três Meninas	88
Imagem 90 - Doces Tinelson	88
Imagem 91 - Loja da Associação	90
Imagem 92 - Artesanato	90
Imagem 93 - Artesanato	91
Imagem 94 - Tapetes	91
Imagem 95 - Doce de leite no canudinho	93
Imagem 96 - Área de produção	93
Imagem 97 - Panos de prato	95
Imagem 98 - Tapetes	95
Imagem 99 - Artesã Edna com itens produzidos	96
Imagem 100 - Sala de costura	96
Imagem 101 - Área do alambique	98
Imagem 102 - Tanques de fermentação	98
Imagem 103 - Cachaça	99

Imagem 104 - Entulhos e materiais para descarte	99
Imagem 105 - Auditório Zaga Padovani.....	101
Imagem 106 - Espaço para reuniões, oficinas e workshops	101
Imagem 107 - Espaço interno do Auditório	102
Imagem 108 - Espaço interno do Auditório	102
Imagem 109 - Praça de Esportes.....	104
Imagem 110 - Área que receberá quadra de grama sintética	104
Imagem 111 - Área das piscinas	105
Imagem 112 - Estrutura que receberá Jiu-Jitsu e Capoeira	105

Índice de Quadros

Quadro 1 - Resumo de Informações do Município de São Geraldo	16
Quadro 2 - Horários de ônibus Intermunicipais.....	18
Quadro 3 - Meios de Hospedagem em São Geraldo	24
Quadro 4 - Serviços de Alimentação em São Geraldo	26
Quadro 5 - Coordenadas Geográficas dos Recursos, Atrativos e Serviços	106
Quadro 6 - Avaliação do Potencial de Atratividade Turística	109
Quadro 7 - Critérios para Hierarquização de Atrativos	110

Índice de Tabelas

Tabela 1 - Hierarquização da Oferta de Atrativos Turísticos de São Geraldo	112
--	-----

Índice de Figuras

Figura 1 - Recorte Territorial do Município de São Geraldo	9
Figura 2 - Mapa Localização do Município de São Geraldo – Fonte: openstreetmap.org	11
Figura 3 - Mapa recorte do território municipal de São Geraldo – Fonte: openstreetmap.org .	12
Figura 4 - Acesso rodoviário para São Geraldo – Trecho da BR-120	18

1. Apresentação

Este documento reúne e apresenta a entrega da *ETAPA 3 - Avaliação dos Atrativos e Empreendimentos Ligados ao Turismo* e da *ETAPA 4 - Avaliação da Produção Associada ao Turismo* do Mapeamento de Atrativos e Desenvolvimento de Experiências Turísticas individuais ou integradas no município de São Geraldo.

Localizado na região da Zona da Mata mineira, o município de São Geraldo está em fase inicial de desenvolvimento da atividade turística. Em sua oferta destacam-se os eventos e tradições culturais, os elementos históricos do seu patrimônio, áreas naturais, com potencial para ecoturismo e turismo de aventura, e a produção da agroindústria.

O trabalho de campo do Mapeamento realizado no município contemplou os principais atrativos, serviços, empreendimentos e equipamentos turísticos, além da produção associada, passíveis para inclusão no trabalho de roteirização. As visitas técnicas foram realizadas entre os dias 12 e 15 de agosto e 16 e 17 de setembro de 2024.

Para cada um dos elementos contemplados no trabalho foram considerados, dentre outros fatores, a análise da estrutura de atendimento, infraestrutura de acesso, tipo e qualidade da experiência gerada ou dos serviços prestados, bem como seus pontos fortes e sugestões de melhoria.

Dessa forma, este Relatório vem apresentar o resultado da consolidação do levantamento e análise de todo o material identificado durante o trabalho de campo realizado *in loco* no Município de São Geraldo.

Este trabalho é de responsabilidade da Viana de Paula Soluções e Resultados, em conformidade com Contrato Nº 1566/2024 do SEBRAE/MG, estabelecido a partir de parceria firmada com a Prefeitura Municipal de São Geraldo.

2. Objetivos

2.1 Objetivos das Etapas

- Levantar e avaliar a capacidade instalada de atendimento ao turista nos principais atrativos, equipamentos, serviços turísticos e empreendimentos da produção associada de São Geraldo, a fim de elaborar a oferta de roteiros turísticos de forma integrada, organizada e comercialmente viável.

2.2 Objetivos Específicos

- Realizar visitas *in loco* nos atrativos e equipamentos turísticos para avaliação do seu potencial de recepção ao turista;
- Levantar os pontos fortes e necessidades de melhorias para qualificação da oferta turística no território;
- Auxiliar na identificação da capacidade empresarial de São Geraldo para fins de promoção e comercialização dos roteiros.
- Apresentar à governança do turismo local apontamentos de ações necessárias à melhoria do turismo local.

3. Metodologia

3.1 Recorte Territorial

A área do município de São Geraldo compõe o recorte territorial considerado para elaboração de todo o trabalho.



Figura 1 - Recorte Territorial do Município de São Geraldo

3.2 Trabalho de Campo

A execução das Etapas 3 e 4 do Mapeamento de Atrativos e Desenvolvimento de Experiências Turísticas individuais ou integradas no município de São Geraldo utilizou, como base inicial de organização, a Caracterização do Município elaborada na Etapa 2 de Levantamento de Dados Gerais do Destino.

A isto se seguiu o trabalho realizado *in loco*, entre os dias 12 e 15 de agosto e 16 e 17 de setembro de 2024. Foram realizadas visitas em mais de 60 pontos de interesse turístico, incluindo recursos/atrativos, produção associada ao turismo e serviços de hospedagem e alimentação.

Ao longo do trabalho de campo, foram efetuadas visitas a diversas propriedades rurais, atrativos e empreendimentos. Os trabalhos foram conduzidos de forma a

obter o máximo de informações junto aos respectivos proprietários(as), empreendedores(as), produtores rurais e outros atores, a partir de conversas/entrevistas objetivas.

Essa abordagem possibilitou a obtenção de informações sobre o funcionamento da oferta turística local e o agrupamento de diferentes perspectivas e visões sobre o turismo local, expostas pelos diversos atores visitados.

3.3 Análise Técnica

O trabalho de campo fundamentou a realização da descrição e análise técnica da oferta turística. Esta considerou a estrutura para recepção de turistas, a sinalização e informações fornecidas aos turistas, a capacidade de atendimento, os pontos fortes, os pontos de melhoria e as necessidades de adequações, bem como a identificação de possíveis riscos para os visitantes. Essas análises são apresentadas ao longo deste documento, nos capítulos posteriores.

3.4 Georreferenciamento

Os atrativos e empreendimentos tiveram suas localizações demarcadas com a utilização do *GPSmap Garmin ETREX 221x*, equipamento de precisão para marcação das coordenadas geográficas.

Os dados de georreferenciamento serão fundamentais ao trabalho da Etapa de Formatação das Experiências Turísticas dos Destinos Visitados e da Estratégia de Comercialização, bem como poderão servir de base para a produção de material informativo e promocional do turismo para o município de São Geraldo.



Figura 3 - Mapa recorte do território municipal de São Geraldo – Fonte: openstreetmap.org

O bioma predominante é a Mata Atlântica, o clima em São Geraldo é classificado como Tropical (Aw), com chuvas concentradas em maior quantidade no verão. A pluviosidade média anual é 1460 mm. A temperatura média é de aproximadamente 21.2°C.

A altitude da sede do município é de 380m, possuindo como ponto culminante a altitude de 909m na Serra de Santa Maria. O município localiza-se nas terras altas que servem de divisor de águas entre duas importantes bacias hidrográficas: a bacia do rio Paraíba do Sul e a bacia do rio Doce.

De acordo com a Fundação João Pinheiro, o território do Município é ocupado da seguinte maneira: Cobertura vegetal por flora nativa, 13,1%; Cobertura por agropecuária, 84,0%; Cobertura vegetal por floresta plantada, 1,4%; Cobertura por infraestrutura urbana, 1,3%; Outros, 0,2% (Gráfico 1).

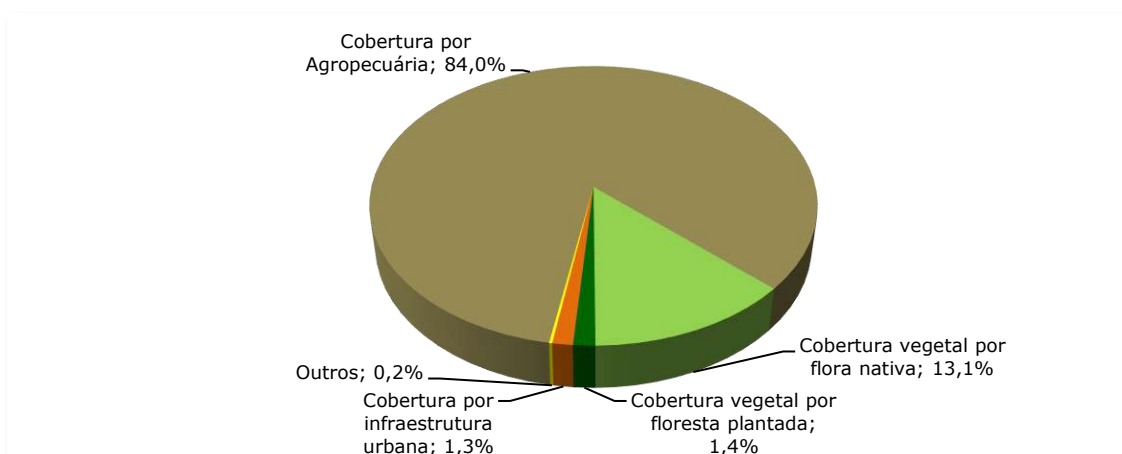


Gráfico 1 – Ocupação do Solo em São Geraldo – Elaboração: VdP Soluções

4.2 História e Formação do Município

São Geraldo possui uma história rica que remonta aos tempos pré-coloniais. Antes da chegada dos portugueses, a região era habitada pelos índios Botocudos, Croatas, Cropós e Caetés, que estabeleceram aldeamentos às margens do rio Xopotó e do córrego Caetés. Essas tribos viviam em áreas próximas às encostas da serra que mais tarde seria batizada como Serra de São Geraldo.

A história do município começa a ganhar forma com a chegada dos primeiros colonizadores portugueses em torno de 1807. João Ferreira da Mota, Diogo da Rocha Bastos, Luís Manoel da Rocha Braga, e os brasileiros Vicente Rodrigues de Carvalho, Francisco Antônio Pinto, Rafael Fernandes dos Santos, Francisco Marques da Rocha e João Gonçalves foram os pioneiros que se estabeleceram na região. Fundaram fazendas e contribuíram para o desenvolvimento inicial da localidade.

A verdadeira transformação ocorreu em 1880, com a inauguração da Estação da Estrada de Ferro Leopoldina, nomeada Estação de São Geraldo em homenagem ao Barão de São Geraldo. O terreno para a estação foi doado por fazendeiros locais, e outros terrenos foram comprados para a construção da capela e dos cemitérios. A capela foi concluída em 1882, e o povoado logo se transformou em um distrito subordinado à freguesia do Presídio, atual Visconde do Rio Branco. Em 1884, o local foi elevado a freguesia, com o padre Zica como primeiro capelão, consolidando a importância religiosa e social da área.

A busca pela emancipação começou em 1943, liderada pelo médico e industrial Dr. Oswaldo de Oliveira Duarte. Embora o movimento inicial não tenha tido sucesso, persistentes esforços levaram à criação oficial do município de São Geraldo em 21 de dezembro de 1948, com a instalação formal ocorrendo em 1º de janeiro de 1949.

4.3 População e IDHM

De acordo ao IBGE, a população residente total de São Geraldo é de 10.282 habitantes, com a densidade demográfica de 55,41 hab./km², sendo que em

2021, de acordo com a Fundação João Pinheiro, 82,67% destes viviam em área urbana do município. O Índice de Desenvolvimento Humano Municipal (IDHM) de São Geraldo é 0,651, o que representa um nível médio de desenvolvimento.

4.4 Urbanização e Saneamento

Segundo o IBGE, o município possui 70,4% de domicílios com esgotamento sanitário adequado, 73,2% de domicílios urbanos em vias públicas com arborização e 41,5% de domicílios urbanos em vias públicas com urbanização adequada (presença de bueiro, calçada, pavimentação e meio-fio). O percentual da população urbana efetivamente atendida com os serviços de coleta de Resíduos Domiciliares é de 100% e possui coleta seletiva de Resíduos Sólidos.

4.5 Economia local

Segundo o IBGE, o Produto Interno Bruto (PIB) de São Geraldo é de R\$ **264.434.120,00** e o PIB per capita é de R\$ 20.738,30.

A economia do município, segundo informações da Fundação João Pinheiro, tem entre suas principais atividades econômicas: os serviços, a administração pública, a agropecuária e a indústria, as quais correspondem respectivamente a 28,8%, 24,6%, 6,4% e 40,1% do produto interno bruto municipal.

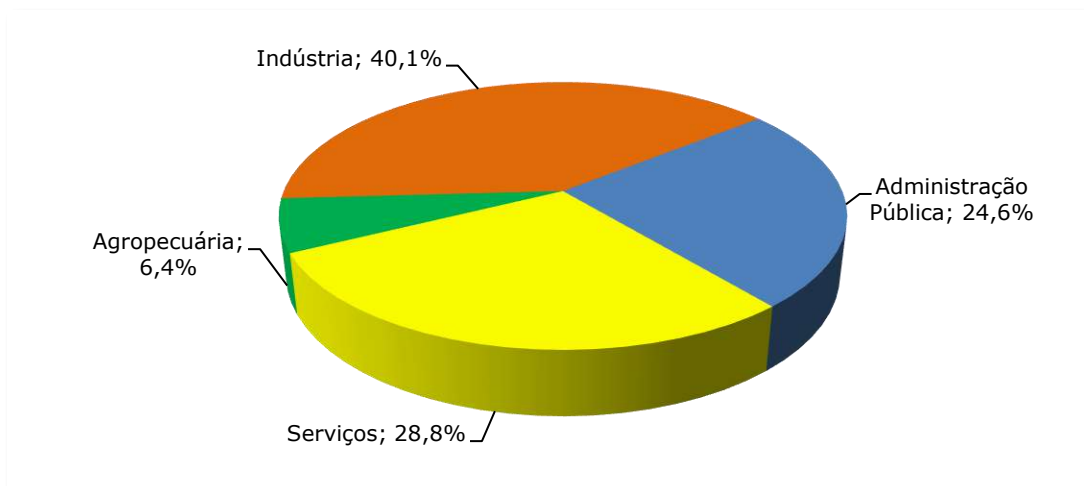


Gráfico 2- Distribuição do PIB por atividades econômicas de São Geraldo

Segundo informações do IBGE, a proporção de pessoas ocupadas em relação à população total era de 28,27% com 2.907 ocupadas, em 2022. O salário médio mensal dos trabalhadores formais era de 1,6 salários mínimos, em 2022.

4.6 Órgão Municipal de Turismo

Secretaria Municipal de Educação – Divisão de Cultura e Turismo

CAT: Terminal Rodoviário – Centro

Horário de Atendimento: 08h as 17h

Contato: (32) 3556-1215

E-mail: turismo@saogeraldo.mg.gov.br

Instagram: visitesaogeraldo@gmail.com

4.7 Participação na Política Estadual de Turismo

O município de São Geraldo faz parte do Circuito Turístico da Serra do Brigadeiro, que inclui 11 municípios com identidades e afinidades turísticas, culturais e econômicas. Por meio da Instância de Governança Regional (IGR), o circuito busca promover o turismo regional, gerando desenvolvimento econômico e valorizando os recursos naturais das cidades que compõem a Serra do Brigadeiro.

O circuito é composto pelos municípios de Divino, Ervália, Eugénópolis, Fervedouro, Miradouro, Muriaé, Patrocínio do Muriaé, Pedra Bonita, Rosário da Limeira, Vieiras, além de São Geraldo. A região, que um dia foi desbravada pela Estrada de Ferro Leopoldina, possui um grande potencial para o Ecoturismo, Turismo Rural, de Aventura e Cultural.

O principal atrativo do Circuito é o Parque Estadual Serra do Brigadeiro, um dos últimos redutos de Mata Atlântica. Localizado no extremo norte da Serra da Mantiqueira, o Parque destaca-se pela rica biodiversidade, incluindo Mata Atlântica de Encosta e Campos de Altitude. Esta Unidade de Conservação é vital para a preservação desses biomas ameaçados e integra o Projeto Reserva da Biosfera da ONU, junto com outros parques nacionais e estaduais.

Informações:

Presidente: Patrícia Laviola

Gestor: Lucas Soares da Costa Garcia

Endereço: Avenida Constantino Pinto, 400, Terminal Rodoviário, Centro – Muriaé-MG.

Contatos: (32) 99168-4127

E-mail: ctserradobrigadeiro@gmail.com

4.8 Resumo de Informações do Município de São Geraldo

Quadro 1 – Resumo de Informações do Município de São Geraldo

Nº	Ítems	Informações
1	Região do Estado	Zona da Mata
2	Microrregião	Ubá
3	Área do Município	185,578 km ²
4	População	10.282 habitantes
5	Densidade Demográfica	55,41 hab./km ²
6	IDHM	0,651
7	Circuito Turístico	Circuito Turístico Serra do Brigadeiro
8	Distância de Belo Horizonte	257 km
9	Municípios Limítrofes	Coimbra, Guiricema, Paula Cândido e Visconde do Rio Branco
10	Bioma	Mata Atlântica
11	Bacia Hidrográfica	Bacia Hidrográfica do Rio Paraíba do Sul
12	Hidrografia	Rio Xopotó, Córrego da Farinha, Córrego Boa Vista, Ribeirão Vermelho e Córrego Pião
13	Esgotamento sanitário adequado	70,4%
14	Arborização de vias públicas	73,2%
15	Urbanização de vias públicas	41,5%
16	PIB Municipal	R\$ 264.434.120,00
17	PIB per capita	R\$ 20.738,30
18	Salário médio mensal dos trabalhadores formais	1,6 salários mínimos

5. Avaliação da Oferta Turística de São Geraldo

A partir da execução das etapas 3 e 4, com as visitas *in loco* nos principais recursos, atrativos, elementos da produção associada e serviços turísticos identificados em São Geraldo, partiu-se para a construção da avaliação da oferta turística do Município.

Na sequência é apresentada a análise da Infraestrutura de apoio ao Turismo, dos Equipamentos e Serviços Turísticos, dos Atrativos e Produção Associada, destacando-se a avaliação de estruturas para atendimento, informações, sinalização, dentre outras características.

Este capítulo também aborda os pontos fortes, deficiências e oferece sugestões de melhoria, sempre que necessário. A análise apresentada aqui servirá como a principal fonte de informações para a elaboração dos produtos a serem apresentados na Etapa 5 do Projeto de Mapeamento e Desenvolvimento de Experiências Turísticas em São Geraldo.

5.1 Avaliação da Infraestrutura de Apoio

5.1.1 Acessos, Transportes e Sinalização viária

Localizado na região da Zona da Mata mineira, o município de São Geraldo tem como principal meio de acesso a rodovia federal BR-120.

A BR-120 é uma rodovia federal importante que liga o Estado do Rio de Janeiro e Minas Gerais. A partir da capital mineira o acesso é feito pela ligação com a BR-356, com passagem por Ouro Preto e Ponte Nova, ou com as rodovias BR-040 e BR-482, com passagem por Conselheiro Lafaiete.

A BR-120 é asfaltada em toda a sua extensão, contando com pista simples, tendo acostamento, em parte do percurso, e trechos sem acostamento. Proporciona boas condições de tráfego pois a qualidade atual do asfaltamento é

satisfatória. No entanto, é necessária a melhoria da sinalização de advertência, indicativa, de serviços auxiliares e de atrativos turísticos.




Figura 4 - Acesso rodoviário para São Geraldo – Trecho da BR-120

Para acessar o município por meio de ônibus de linha, o serviço é fornecido pela Viação Pássaro Verde, que realiza a ligação entre São Geraldo e os municípios de Belo Horizonte, Ouro Preto, Mariana, Ponte Nova, Teixeira, Ubá, Viçosa e Visconde do Rio Branco.

Quadro 2 - Horários de ônibus Intermunicipais

Nº	Origem	Destino	Datas e horários
1.	São Geraldo	Belo Horizonte	--
2.	São Geraldo	Cachoeira do Campo	--
3.	São Geraldo	Mariana	--
4.	São Geraldo	Ponte Nova	--
5.	São Geraldo	Teixeiras	--
6.	São Geraldo	Ubá	--
7.	São Geraldo	Viçosa	--

Nº	Origem	Destino	Datas e horários
8.	São Geraldo	Visconde do Rio Branco	--
9.	Belo Horizonte	São Geraldo	Todos os dias: 12:00 / 23:59
10.	Cachoeira do Campo	São Geraldo	Todos os dias: 01:45 / 13:55
11.	Mariana	São Geraldo	Todos os dias: 02:30 / 15:00
12.	Ponte Nova	São Geraldo	Todos os dias: 03:45 / 16:30
13.	Teixeiras	São Geraldo	Todos os dias: 04:25 / 17:00
14.	Ubá	São Geraldo	Todos os dias: 06:30 / 22:30
15.	Viçosa	São Geraldo	Terça à Quinta: 05:00 Todos os dias: 17:30
16.	Visconde do Rio Branco	São Geraldo	Todos os dias: 06:55 / 22:55

As chegadas e saídas de ônibus de São Geraldo são realizadas do Terminal Rodoviário Senhor Nadir Corrêa Lopes. O equipamento oferece sanitários, serviço de alimentação, além de cadeiras para os usuários.

No terminal encontra-se ainda o Centro de Atendimento ao Turismo – CAT, gerido pela Divisão de Cultura e Turismo do Município.

Contatos: (32) 3556-1215 / turismo@saogeraldo.mg.gov.br

Endereço: Av. Visconde do Rio Branco, nº 1 – Centro.



Imagem 1 - Terminal Rodoviário

5.1.2 Estradas Municipais e Sinalização Turística no Município

O município de São Geraldo abrange uma área de 185,57 km², atravessada por várias estradas municipais que conectam o distrito de Monte Celeste, propriedades rurais, empresas, e outros pontos de interesse turístico.

O acesso às zonas rurais e áreas naturais, com exceção ao distrito de Monte Celeste, é predominantemente feito por estradas de terra, que se encontram em boas condições de tráfego. Durante as atividades de campo, não foram identificadas vias públicas em estado crítico para circulação.




Imagem 2 - Estrada rural em São Geraldo

No entanto, é fundamental que se tenha atenção aos trechos entre Monte Celeste e comunidades vizinhas, pois, de acordo com relatos de empreendedores, esses trechos são muito prejudicados na estação chuvosa dificultando o acesso ao distrito. Dessa maneira, sugere-se a criação e execução de um plano de manutenção das estradas rurais, com o objetivo de proporcionar mais segurança e informação para moradores, produtores e visitantes.

É importante ressaltar também que, além do acesso principal à sede do município há duas entradas alternativas conectadas à BR-120. Tendo em vista a situação atual, é recomendável o calçamento ou asfaltamento da via de forma a direcionar o trânsito de caminhões e veículos pesados, evitando assim a

necessidade da passagem pelo centro da cidade. É importante destacar ainda que, apesar da colocação de lombadas em áreas próximas as essas entradas, existe a necessidade de sinalizar adequadamente os trechos para mitigar o risco de acidentes.



Imagem 3 - Entradas alternativas para sede do município

De maneira geral, a zona rural de São Geraldo carece de sinalização turística adequada, que indique distâncias e as direções para bairros, comunidades e pontos turísticos dentro do território municipal. Há uma variedade de placas ao longo das estradas, feitas de diferentes materiais, tamanhos e tipos. Algumas dessas sinalizações estão danificadas e necessitam de substituição.



Imagem 4 – Exemplo de placa danificada

Na sede do Município há placas de sinalização que indicam bairros e locais de interesse turístico. No entanto, estas placas apesar de cumprirem em parte a

função de informar não seguem o método e os critérios estabelecidos pelo padrão nacional para sinalização, o que pode prejudicar sua eficiência.



Imagem 5 - Exemplos de placas fora do padrão

Assim, é recomendada a criação de um projeto de sinalização turística abrangente para o município, com implementação em fases, começando pela área central e zonas rurais, seguido pelos pontos de interesse. O projeto deve seguir as diretrizes do Guia Brasileiro de Sinalização Turística do IPHAN e do Ministério do Turismo para garantir uniformidade e eficácia, facilitando a orientação de visitantes e promovendo o turismo local.

5.1.3 Serviços Básicos

O município de São Geraldo conta com o Centro de Saúde de São Geraldo, localizado na Travessa Clemente Bastos S/N, Centro. O centro funciona 24h para serviços de atendimento e urgência. O município conta ainda com 3 unidades básicas de saúde na sede do município e um posto de saúde no distrito de Monte Celeste. Atendimentos de maior complexidade são direcionados para os municípios de Visconde do Rio Branco ou Ubá que integram o consórcio intermunicipal de saúde.



Imagem 6 - Centro de Saúde de São Geraldo

Em São Geraldo há uma agência do Banco Bradesco e uma agência do Sicoob as quais prestam serviços bancários, além de uma agência lotérica. Todos estes serviços estão localizados na região central da cidade.

O município é atendido pelas principais operadoras, Tim, Vivo e Claro, e dispõe de serviços de telefonia fixa, móvel e banda larga. Há no município uma agência dos correios.

O município de São Geraldo dispõe de uma companhia de Polícia Militar e também delegacia de polícia civil, que compõe o sistema de segurança pública local.



Imagem 7 - Companhia de Polícia Militar

5.2 Avaliação dos Serviços e Equipamentos Turísticos

5.2.1 Avaliação dos Serviços de Hospedagem

O município de São Geraldo possui um pequeno número de empreendimentos formais de hospedagem, estando todos eles situados na sede municipal.

Durante pesquisa de campo, foram identificados dois empreendimentos de hospedagem, os quais estão listados tabela a seguir.

É importante destacar que o Georgina Hotel, meio de hospedagem mais antigo do município, passa por processo de reforma e modernização de toda a sua estrutura, fato que contribui para a melhoria da qualidade dos serviços no município.

Quadro 3 – Meios de Hospedagem em São Geraldo

Nº	Meio de Hospedagem	Atividade	Localização / Contatos
1	Hotel Estação De Minas	<ul style="list-style-type: none">Quartos:<ul style="list-style-type: none">Ar-condicionado;Geladeira e Frigobar.Serviços Inclusos:<ul style="list-style-type: none">Estacionamento;Internet Wi-Fi;Café da manhã.Facilidades:<ul style="list-style-type: none">Estação de trabalho com internet;Restaurante e Bar;Serviço de quarto;Serviço de lavanderia.	BR-120, km 663 Tel.: (32) 98408-2079
2	Georgina Hotel	<ul style="list-style-type: none">Quartos:<ul style="list-style-type: none">Ar-condicionado;Geladeira e Frigobar.Serviços Inclusos:<ul style="list-style-type: none">Estacionamento;Internet Wi-Fi;Café da manhã.Facilidades:<ul style="list-style-type: none">Estação de trabalho com internet;Restaurante e Bar;Serviço de quarto;Serviço de lavanderia.	Av. Visconde do Rio Branco, 283 Tel.: (32) 3556-1207

A partir das informações coletadas junto a atores do turismo local, é possível afirmar que a oferta de meios de hospedagem atende ao fluxo de visitantes atual

que é ainda pequeno. Segundo os relatos, apenas em picos de demanda, eventos e festividades, a oferta não atenderia ao fluxo do município.



Imagem 8 - Fachada do Hotel Estação de Minas



Imagem 9 - Fachada do Hotel Georgina

5.2.2 Serviços de Alimentação

O município de São Geraldo conta com uma oferta razoável de estabelecimentos de alimentação, embora haja limitações em relação à diversidade gastronômica, serviços, ambientes e horários de funcionamento.

Durante a análise de campo, foram identificados 13 estabelecimentos entre restaurantes, lanchonetes, hamburguerias, empórios, vendas e padaria que se destacam por oferecer serviços de qualidade razoável aos visitantes.

Não foram encontrados pratos ou receitas que representem características ou particularidades da culinária local de São Geraldo.

Foi identificada uma carência de serviços de alimentação em dias da semana, no turno da noite. Nesse contexto, recomenda-se que a gestão do turismo trabalhe de maneira integrada com os prestadores de serviços para a discussão de possibilidades de escalas de funcionamento nos dias de menor movimento, visando atender à demanda existente de forma adequada e sendo economicamente viável para os negócios.

Quadro 4 - Serviços de Alimentação em São Geraldo

Nº	Nome do Prestador	Atividade	Localização / Contatos
1	Canto da Serra Restaurante	Funcionamento: Terça à Quinta: 10:00 - 18:00 Sexta e Sábado: 10:00 - 22:00 Domingo e Feriados: 10:00 - 20:00 Música mecânica/ambiente / ao vivo Espaço para fumantes Comida Mineira à La carte	Córrego da Farinha, Zona Rural, Telefone: (32) 98473-5001 Localização: <ul style="list-style-type: none">Situado aos pés da Serra da SantinhaRodeado de matas nativasPorta de entrada para três cachoeiras da cidade
2	Empório Caetés	Funcionamento: Segunda à Sexta: 08:00 - 18:00 Sábado, Feriado: 08:00 - 12:00 Domingo: Fechado Comércio destinado a vinhos e aos produtos em geral do laticínio Caetés	Avenida 21 de Abril, 252, Centro (32) 3556-1227 Instagram: @emporiocaetes
3	Empório Vó Naná	Funcionamento: Todos os dias e feriados: 08:00 - 18:00 Comércio dos melhores cafés, sucos, pães, bolos e sabores da região.	Br 120, SN, córrego da mezina, Zona Rural (32) 3556-1215
4	Hamburgueria Top Burger	Funcionamento: Segunda, Feriado: Fechado Terça, Quarta, Quinta: 18:30 - 00:00 Sexta: 18:30 - 01:00 Sábado e Domingo: 18:00 - 00:00 Variados hambúrgueres artesanais	Rua Silviano Brandão , 183, Centro, São Geraldo, MG, 36530-000 (32) 98511-1720
5	Lanchonete Boca Aberta	Comida Mineira e bebidas em geral. Funcionamento: Todos os dias e feriados:	Praça Luiz Roxo da Mota , 10, Praça Coronel Luiz Roxo da Mota, Centro (32) 99903-8837

Nº	Nome do Prestador	Atividade	Localização / Contatos
		08:00 - 18:00 Lanches variados e sorvete	
6	Padaria do Netto	Segunda à Sábado: 06:00 - 20:00 Domingo e Feriado: 06:00 - 12:00 Pães, bolos, salgados e bebidas.	Av. 21 de Abril, 7-93
7	Restaurante da Deise	Funcionamento Todos os dias e feriados: 08:00 - 18:00 Comida caseira típica Mineira	Praça Santo Antônio , 75, Centro (31) 97196 4693
8	Restaurante da Rita	Funcionamento: Todos os dias e feriados: 08:00 - 18:00 Comida típica Mineira	Rua prefeito João Vicente Ferreira Filho, 203. Santo Antônio (32) 98488-3271
9	Restaurante Estação de Minas	Segunda à Sábado: 06:00 - 22:00 Domingo e Feriado: 06:00 - 18:00 Bebidas, porções, Pizzas; Música ao vivo;/ Wi-Fi; Música mecânica/ambiente;	Rod Br 120, S/N, km 662, Zona Rural (32) 99963-9023
10	Restaurante Jorge Leitoa	Funcionamento: Todos os dias e feriados: 07:00 - 15:00 Buffet à vontade sem balança, com opções de carne de carneiro, leitoa, pernil, cabrito.	Av. Visconde do Rio Branco, 192 (32) 98419-7281
11	Restaurante Plataforma	Funcionamento: Segunda à Quinta: Almoço Sexta a domingo: Almoço e jantar Serviços de restaurante, pizzeria e bar	Av. Visconde do Rio Branco, 277, Centro, abaixo do Georgina Hotel (32) 98460-9100
12	Skina da Lua	Funcionamento: Terça, Quarta e Feriado: 14:00 - 00:00 Quinta, Sexta: 14:00 - 01:00 Sábado/Domingo: 10:00 - 01:00 Música mecânica/ambiente / ao vivo Espaço para fumantes Gastronomia Mineira de Boteco	Av. Visconde do Rio Branco, 142, Xopotó (32) 99936-4781 Instagram: @skinadalua
13	Venda do Zé Miguel	Venda alimentação, Salgados, tira gosto, carne de lata, linguiça, carne de porco, de boi, cerveja, refrigerantes, cachaça	Ribeirão Vermelho – Zona Rural
14	Viralata Restaurante e Lanchonete	Funcionamento: Segunda à Sábado: 09:00 - 00:00 Domingo: 10:00 - 00:00	Praça dos Ferroviários, 19 - Centro (32) 98459-7991



Imagem 10 - Fachada do restaurante do Jorge Leitoa



Imagem 11 - Fachada do Empório Caetés




Imagem 12 - Viralata

5.3 Avaliação dos Atrativos Turísticos

Este tópico se refere à avaliação dos principais recursos e atrativos turísticos naturais, históricos, rurais e culturais identificados no município São Geraldo. Todos estes foram mapeados, descritos e analisados nos formulários apresentados na sequência, a partir do trabalho de pesquisa de gabinete e das visitas e entrevistas realizadas no município pela consultoria contratada.

5.3.1 Recursos e Atrativos Turísticos Naturais

De acordo com o Ministério do Turismo, os recursos e atrativos turísticos naturais são elementos da natureza que possuem potencial para atrair fluxos turísticos ou já possuem estrutura para recebê-los. Esses recursos incluem serras, rios, lagos, praias, cavernas, cachoeiras, clima, flora, fauna e muitos outros.

Na sequência são apresentados os atrativos turísticos naturais identificados durante o trabalho de campo.

Atrativo:	Conjunto Paisagístico da Serra do Mirante
Descrição	
<p>A Serra do Mirante, patrimônio cultural de São Geraldo, encanta pelas paisagens, serras e morros, nascentes, pequenas cachoeiras e mata nativa.</p> <p>O nome procede da antiga estação ferroviária da RFFSA, um marco histórico da região, a Estação Mirante.</p> <p>O local é muito utilizado pelos praticantes do ecoturismo e de esportes de aventura, oferecendo possibilidades de trilhas para caminhadas, rotas de ciclismo e cavalgadas.</p> <p>O Prédio da Estação encontra-se em situação ruim de conservação e necessita de restauração completa de pisos, paredes, portas e janelas.</p>	
Contato	
(32) 3556-1215 / turismo@saogeraldo.mg.gov.br	
Localização	
Zona Rural	
Sinalização de acesso	
Há sinalização parcial de acesso.	
Estrutura de atendimento ao visitante (estrutura/capacidade/informações)	
<p>Há um deck em madeira anexo à estação que permite a visualização da paisagem.</p> <p>Não há estrutura de atendimento, de banheiros e energia elétrica no local.</p>	
Ocorrência da atividade turística no local	
Local visitado por moradores e turistas com objetivos de contemplação da paisagem e práticas de atividades ao ar livre como caminhadas e <i>mountain bike</i> .	
Pontos Fortes	
<ul style="list-style-type: none"> - Importância histórica do Conjunto Paisagístico para o município de São Geraldo. - Beleza e riqueza natural do entorno. - Possibilidades de realização de diversas atividades ao ar livre. 	
Pontos de melhoria	

Atrativo:

Conjunto Paisagístico da Serra do Mirante

- Finalização da obra do deck de madeira.
- Implantação de sinalização indicativa e informativa sobre o Conjunto Paisagístico.
- Restauração do prédio da Estação e dos trilhos no trecho próximo à Estação.
- Avaliação das melhores alternativas de implantação de sanitários para uso dos visitantes.
- Instalação de sistema de monitoramento e segurança para proteção do bem patrimonial.

Georreferência

-20 53' 36,43440" -42 50' 23,04240"

Imagens



Imagem 13 - Trilho, letreiro e prédio da estação



Imagem 14 - Prédio da Estação Mirante



Imagem 15 - Deck anexo à Estação Mirante

Imagens



Imagem 16 - Interior da Estação deteriorado/pichações



Imagem 17 - Trilhos deteriorados

Atrativo:	Cachoeira da Santinha
Descrição	
<p>A Cachoeira da Santinha é uma pequena queda d'água localizada próxima à Gruta da Santinha.</p> <p>A Cachoeira apresenta um pequeno volume de água e uma queda de aproximadamente 3 metros de altura, circundada por mata preservada.</p> <p>A trilha de acesso é em declive, mas não apresenta dificuldades. Conta com corrimão improvisado em madeira, mas tanto essa estrutura quanto a trilha precisam de melhorias para maior segurança dos usuários.</p>	
Contato	
(32) 3556-1215 / turismo@saogeraldo.mg.gov.br	
Localização	
Estrada para Monte Celeste – Zona Rural.	
Sinalização de acesso	
Há uma placa de sinalização na entrada do atrativo.	
Estrutura de atendimento ao visitante (estrutura/capacidade/informações)	
Não há estrutura de atendimento a visitantes.	
Ocorrência da atividade turística no local	
O atrativo é utilizado por praticantes de caminhadas e de <i>mountain bike</i> .	
Pontos Fortes	
<ul style="list-style-type: none"> - Beleza natural do atrativo e mata preservada do entorno. - Local adequado para descanso, refresco e contemplação durante atividades ao ar livre na região. 	
Pontos de melhoria	
<ul style="list-style-type: none"> - Manutenção da trilha com instalação de reforços (madeira ou borracha) para a conservação do traçado e dos degraus que estão se desfazendo. - Manutenção do corrimão de madeira pois algumas partes estão soltas e oferecem risco ao usuário. - Instalação de sinalização indicativa de acesso. 	
Georreferência	
-20 54' 58,93560" -42 51' 53,58600"	

Atrativo: **Cachoeira da Santinha**

Imagens




Imagem 18 - Cachoeira da Santinha




Imagem 19 - Cachoeira da Santinha



Imagem 20 - Trilha para a cachoeira e corrimão improvisado



Imagem 21 - Trilha para cachoeira

Atrativo:	Cachoeira do Moisés
Descrição	
<p>A Cachoeira do Moisés é um atrativo muito utilizado por moradores de São Geraldo e também de Visconde do Rio Branco.</p> <p>Com duas nascentes no topo da serra, a cachoeira é formada por pequenas corredeiras e oferece águas cristalinas e de baixas temperaturas.</p> <p>Na propriedade onde está localizada a cachoeira, o Sítio do Moisés, há um casarão histórico com fachada bem preservada, mas atualmente sem moradores, sendo utilizado apenas para aluguel por temporada.</p>	
Contato	
(32) 3556-1215 / turismo@saogeraldo.mg.gov.br	
Localização	
Sítio do Moisés - Distrito de Monte Celeste - Zona Rural	
Sinalização de acesso	
Não há sinalização indicativa de acesso.	
Estrutura de atendimento ao visitante (estrutura/capacidade/informações)	
Não há estrutura de atendimento a visitantes.	
Ocorrência da atividade turística no local	
- Moradores de São Geraldo e Visconde do Rio Branco utilizam o atrativo para práticas de atividades ao ar livre e lazer junto a familiares e amigos.	
Pontos Fortes	
<ul style="list-style-type: none"> - Beleza cênica do local. - Local já tradicionalmente utilizado por moradores e visitantes. 	
Pontos de melhoria	
<ul style="list-style-type: none"> - Instalação de sinalização indicativa de acesso. - Instalação de sinalização informativa e de advertências principalmente quanto a fogo e lixo. - Avaliação da possibilidade de estruturação do casarão para a prestação de serviços a visitantes o que agregaria qualidade à experiência do visitante no atrativo. 	
Georreferência	
-20 55' 18,96240" -42 53' 02,09040"	

Atrativo: **Cachoeira do Moisés**

Imagens




Imagem 22 - Cachoeira do Moisés



Imagem 23 - Entorno da Cachoeira do Moisés

Imagens



Imagem 24 - Casarão Sítio do Moisés



Imagem 25 - Área do entorno do Casarão

Atrativo:	Everest São Geraldo
Descrição	
<p>O Everest São Geraldo é o ponto mais alto da Serra de São Geraldo, destacando-se na formação que envolve a cidade em forma de meia-lua.</p> <p>Situado no Ribeirão Vermelho, na zona rural do município, possibilita vislumbrar paisagens espetaculares do pôr do sol, do Pico do Oitenta à direita e do Pico do Pontão à esquerda.</p> <p>O local tem potencial para realização de esportes de aventura como trekking e mountain bike.</p>	
Contato	
(32) 3556-1215 / turismo@saogeraldo.mg.gov.br	
Localização	
Ribeirão Vermelho - Zona Rural	
Sinalização de acesso	
Não há sinalização indicativa de acesso.	
Estrutura de atendimento ao visitante (estrutura/capacidade/informações)	
Não há estrutura de atendimento a visitantes.	
Ocorrência da atividade turística no local	
Ciclistas e praticantes de motocross utilizam frequentemente as trilhas do entorno.	
Pontos Fortes	
<ul style="list-style-type: none"> - Belíssima paisagem avistada do local. - Local de contemplação e para atividades ao ar livre com piqueniques. - Potencial para desenvolvimento de esportes de aventura. 	
Pontos de melhoria	
<ul style="list-style-type: none"> - O Everest está localizado em propriedade privada e o caminho é feito em meio ao pasto de animais. Dessa maneira deve ser feita uma avaliação junto aos proprietários do terreno sobre autorizações de uso e perspectivas de exploração para o turismo. - Implantação de sinalização indicativa de acesso. - Instalação de sinalização informativa e de advertências principalmente quanto a fogo e lixo. 	
Georreferência	
-20 53' 42,86400" -42 45' 23,45760"	

Atrativo: **Everest São Geraldo**

Imagens



Imagem 26 - Everest São Geraldo




Imagem 27 - Vista desde o Everest

Imagens



Imagem 28 - Pôr-do-Sol




Imagem 29 – Everest São Geraldo

Atrativo:	Cachoeira do Zé Goiaba
Descrição	
<p>A cachoeira do Zé Goiaba é formada por um pequeno curso d'água e um muro de cimento instalado nas rochas que represava parte da água corrente e formava uma queda, junto às pedras, e escorregadores naturais.</p> <p>Recentemente o curso d'água foi alterado para a lateral do muro da represa, mudando a característica do atrativo e sua representatividade.</p>	
Contato	
(32) 3556-1215 / turismo@saogeraldo.mg.gov.br	
Localização	
Ribeirão Vermelho, Zona Rural	
Sinalização de acesso	
Não há sinalização indicativa de acesso.	
Estrutura de atendimento ao visitante (estrutura/capacidade/informações)	
Não há estrutura de atendimento a visitantes.	
Ocorrência da atividade turística no local	
Devido às modificações feitas no local, o atrativo é pouco utilizado atualmente.	
Pontos Fortes	
<ul style="list-style-type: none"> - Atrativo era frequentemente utilizado por moradores da região. - Ponto de apoio e refresco para ciclistas e caminhantes. 	
Pontos de melhoria	
<ul style="list-style-type: none"> - Avaliação e possível correção das alterações feitas no curso d'água para que o atrativo retome suas características originais. - Há presença de gado no local o que incide em riscos de para a utilização dos usuários. A área imediata do atrativo poderia ser reservada à utilização de pessoas a partir de interlocução junto aos proprietários do terreno. 	
Georreferência	
-20 55' 27,49800" -42 45' 17,52840"	

Atrativo:

Cachoeira do Zé Goiaba

Imagens



Imagem 30 - Cachoeira do Zé Goiaba



Imagem 31 - Entorno da cachoeira do Zé Goiaba



Imagem 32 – Muro de cimento junto às pedras




Imagem 33 - Área da cachoeira

4.3.2 Recursos e Atrativos Turísticos Culturais

Na sequência são apresentados os atrativos turísticos culturais e históricos identificados durante o trabalho de campo.

Atrativo:	Centro Cultural
Descrição	
<p>O Centro Cultural de São Geraldo, localizado na antiga Estação Ferroviária, tem grande representatividade para a história e cultura do município sendo tombado pelo Instituto do Patrimônio Histórico e Artístico de Minas Gerais - IEPHA.</p> <p>O edifício preserva a arquitetura histórica e objetos da antiga rede ferroviária no espaço do Museu Ferroviário. O Centro Cultural abriga ainda a Biblioteca Municipal e no local são promovidas atividades culturais, sociais e esportivas.</p> <p>O Centro conta com uma praçinha, um parquinho infantil e está cercado por outras estruturas históricas, como o Georgina Hotel e o Antigo Galpão das Locomotivas, hoje Pavilhão de Eventos.</p>	
Contato	
(32) 3556-1215 / turismo@saogeraldo.mg.gov.br	
Localização	
Rua João Torrent Giber, s/n, Centro	
Sinalização de acesso	
Há sinalização indicativa de acesso.	
Estrutura de atendimento ao visitante (estrutura/capacidade/informações)	
<p>Museu Ferroviário: Abriga peças da antiga RFFSA e itens doados por moradores que preservam a memória ferroviária.</p> <p>Biblioteca Municipal: Oferece um acervo variado de livros para todos os públicos.</p> <p>Visitas Escolares: Recebe escolas da região, proporcionando uma imersão na história e cultura local para os alunos.</p> <p>Projeto Cinemateca: Realiza sessões de cinema e promove debates culturais.</p> <p>Salas de Estudos e Informática: Disponibiliza espaços para estudo e pesquisa, equipados com recursos de informática</p>	
Ocorrência da atividade turística no local	
Por estar localizada no centro da cidade a antiga Estação, hoje Centro Cultural, é uma referência para visitantes que passam pelo local e aproveitam para conhecer o acervo e fazer registros de imagens junto ao edifício histórico.	
Pontos Fortes	

Atrativo: **Centro Cultural**

- A beleza arquitetônica do edifício com sua fachada bem conservada e sua importância para a formação social e cultural de São Geraldo.
- Local de preservação e valorização da história do município.
- Área integrada ao Espaço de Acontecimentos e Pavilhão de Eventos propícia à realização de atividades culturais, artísticas, sociais e recreativas.

Pontos de melhoria

- Elaboração e implantação de projeto museológico visando o melhor aproveitamento e valorização do acervo e do espaço do museu dos ferroviários.
- Elaboração de projeto luminotécnico para a área da biblioteca.
- Criação e divulgação de um calendário de eventos culturais realizados no Centro Cultural.
- Avaliação da viabilidade da revitalização da plataforma de vagão existente para adequação e uso para fins culturais ou de serviços.

Georreferência

-20 55' 31,76400" -42 49' 59,06280"

Imagens



Imagem 34 - Centro Cultural



Imagem 35 - Centro Cultural



Imagem 36 - Museu do Ferroviário



Imagem 37 - Itens do Museu



Imagem 38 - Plataforma de vagão (parte de trás do Centro Cultural)

Atrativo:	Gruta da Santinha
Descrição	
<p>O pequeno santuário, chamado de Gruta da Santinha, abriga a imagem de Nossa Senhora Aparecida e é um lugar de paz e reflexão.</p> <p>Originalmente destinado a orações, hoje acolhe visitantes com objetivos diversos sejam de fé e contemplação, sejam ciclistas e caminhantes.</p> <p>A gruta encontra-se em uma estrutura coberta e gradeada, cercada por árvores e com uma cachoeira nas proximidades.</p> <p>Em datas religiosas, como 12 de outubro, Dia de N.S. Aparecida, há realização de cerimônias religiosas e grande movimento de fiéis.</p>	
Contato	
(32) 3556-1215 / turismo@saogeraldo.mg.gov.br	
Localização	
Estrada para o Distrito de Monte Celeste	
Sinalização de acesso	
Há sinalização de acesso.	
Estrutura de atendimento ao visitante (estrutura/capacidade/informações)	
A Gruta com espaço coberto para uso dos visitantes. Há também sanitários e cozinha os quais são abertos em eventos.	
Ocorrência da atividade turística no local	
Local muito utilizado por fiéis e também por praticantes de esportes como <i>mountain bike</i> e caminhadas.	
Pontos Fortes	
<ul style="list-style-type: none"> - Apelo religioso do local. - Local agradável e com estrutura de sanitários, cozinha e área coberta para receber visitantes. 	
Pontos de melhoria	
<ul style="list-style-type: none"> - Instalação de sinalização indicativa de acesso. - Instalação de sinalização informativa para os usuários. Esta pode ser feita por <i>QR Code</i> com informações online sobre o atrativo. - Elaboração e divulgação de calendários de eventos/atividades religiosas ou recreativas para ampliação do uso do local. 	
Georreferência	

Atrativo:

Gruta da Santinha

-20 55' 02,17200" -42 51' 52,26840"

Imagens




Imagem 39 - Gruta da Santinha



Imagem 40 - Imagem de Nossa Senhora Aparecida

Imagens



Imagem 41 - Área da gruta e estruturas de apoio



Imagem 42 - Área coberta

Atrativo: **Sociedade Musical Filarmônica Scipião Rocha**

Descrição

A Sociedade Musical Filarmônica Scipião Rocha é um pilar nas tradições civis e religiosas da cidade e região. Com 50 músicos de todas as idades, a Sociedade é um importante elemento da cultura local.

A Sociedade Musical de São Geraldo é uma Associação compreendida na forma de uma banda que ministra aulas práticas e teóricas de instrumento de sopro gratuitamente para crianças, jovens e adultos da cidade de São Geraldo e região.

A sua sede é o antigo Restaurante da Estrada de Ferro Leopoldina, que compõe o conjunto de patrimônios inventariados do Centro Cultural de São Geraldo. Nos fundos do imóvel há uma quadra poliesportiva, área gourmet e piscina para uso dos associados.

Contato

(32) 98510-0141 - Maestro Diego / diegolimamusica@hotmail.com

Localização

Rua Cel. Bittencourt, 160 - Centro

Sinalização de acesso

Não há sinalização indicativa de acesso.

Estrutura de atendimento ao visitante (estrutura/capacidade/informações)

Não há estrutura específica para atendimento a visitantes.

Ocorrência da atividade turística no local

A Sociedade Musical recebe visitantes que desejem conhecer a sede e acompanhar as aulas de música, sempre com agendamento.

Pontos Fortes

- Importante elemento cultural do município de São Geraldo.
- Formação cultural de crianças e jovens do município.

Pontos de melhoria

- A governança do turismo local deve buscar a inserção da Sociedade Musical junto ao Sistema Municipal de Turismo de forma gerar a possibilidade de consolidação desse importante elemento cultural como uma atração do município.
- Finalização das obras de reforma do Salão principal do prédio da Sociedade Musical.

Georreferência

-20 55' 13,85400" -42 50' 02,41080"

Atrativo:

Sociedade Musical Filarmônica Scipião Rocha

Imagens



Imagem 43 – Fachada da Sociedade Musical Filarmônica Scipião Rocha



Imagem 44 – Interior do edifício da Sociedade Musical (em reforma)

Imagens



Imagem 45 - Área de lazer da sociedade musical



Imagem 46 - Área da Piscina

Atrativo:	Espaço de acontecimentos / Pavilhão de Eventos
Descrição	
<p>O Espaço de Acontecimentos Circuito Serra do Brigadeiro abrange uma área ampla e extensa, sendo o principal local de eventos do município.</p> <p>Ele abriga ainda o Pavilhão de Eventos, antigo Galpão das Locomotivas, um espaço coberto com palco fixo e estrutura de sanitários, destinado à realização de eventos.</p>	
Contato	
(32) 3556-1215 / turismo@saogeraldo.mg.gov.br	
Localização	
Rua João Torrent Giber, s/n - Centro	
Sinalização de acesso	
Há sinalização indicativa de acesso parcial.	
Estrutura de atendimento ao visitante (estrutura/capacidade/informações)	
<p>O local é amplo, possui iluminação para realização de eventos noturnos e sanitários disponíveis aos visitantes.</p> <p>Há estrutura de palco e também a área coberta do Pavilhão para realização de eventos de menor porte ou em períodos de chuvas.</p>	
Ocorrência da atividade turística no local	
O local é a principal estrutura para a realização de eventos de São Geraldo, recebendo atividades como o São Geraldo <i>Bike Festival</i> e a Festa <i>Country</i> .	
Pontos Fortes	
- Local amplo e bem estruturado para a realização de eventos a céu aberto e também com espaço coberto.	
Pontos de melhoria	
<ul style="list-style-type: none"> - Verificação da viabilidade de modificação do piso do Pavilhão de Eventos para o concreto usinado, o que facilitaria o uso e limpeza do local. - Avaliação da viabilidade da criação de uma feira da agricultura e gastronomia de São Geraldo no Espaço de Acontecimentos, a qual poderia ser semanal ou mensal a depender da viabilidade. Esta Feira abrigaria os produtores locais e juntamente com atividades culturais poderia se tornar um atrativo fixo da cidade. - Adequação do Pavilhão às normas de segurança para eventos com sinalização de saídas de emergência e colocação de extintores de incêndio, dentre outras. - Avaliação da viabilidade de projeto de intervenção na área lateral do espaço, hoje ainda com piso de terra. A partir do estudo de viabilidade, esta área poderia se tornar uma extensão do Espaço de Acontecimentos ou uma ampliação da Praça localizada na parte de trás do Centro Cultural. 	

Atrativo: **Espaço de acontecimentos / Pavilhão de Eventos**

Georreferência

-20 55' 31,96560" -42 49' 59,66400"

Imagens



Imagem 47 - Espaço de Acontecimentos Circuito Serra do Brigadeiro



Imagem 48 - Espaço de Acontecimentos Circuito Serra do Brigadeiro



Imagem 49 - Palco do Pavilhão de Eventos



Imagem 50 - Pavilhão de Eventos

Atrativo:	Clube do Biciclotrem São Geraldo
Descrição	
<p>O Clube do Biciclotrem São Geraldo é uma entidade sem fins lucrativos que tem por objetivo preservar a memória da ferrovia mineira e valorizar a importância histórica dos trilhos e estações da região.</p> <p>O projeto utiliza bicicletas adaptadas para andar sobre os trilhos, proporcionando passeios únicos pela Serra do Mirante.</p> <p>Com bancos para passageiros e rodas de ferro, o biciclotrem permite aos moradores e visitantes vivenciarem uma experiência que alia recreação, cultura, história e socialização.</p>	
Contato	
(31) 99617-2977 - Dimas	
Localização	
Rua Osorio Cesário de Amorim, S/N, Centro	
Sinalização de acesso	
Não há sinalização indicativa de acesso.	
Estrutura de atendimento ao visitante (estrutura/capacidade/informações)	
Não há local específico para visitação. As atividades, quando programadas, são realizadas na Estação Mirante.	
Ocorrência da atividade turística no local	
As atividades ocorrem com agendamento prévio.	
Pontos Fortes	
<ul style="list-style-type: none"> - Vivência que envolve aspectos sociais, históricos e culturais e valoriza o patrimônio de São Geraldo. - Tipo de atividade diferenciada e atrativa pelo formato dos "veículos". 	
Pontos de melhoria	
<ul style="list-style-type: none"> - Organização da entidade e seus afiliados para a melhor comunicação e ampliação do conhecimento sobre o projeto em São Geraldo e região. - Programação de um calendário de atividades do Biciclotrem para promoção e divulgação da vivência. 	
Georreferência	
-20 55' 24,88440" -42 50' 06,99720"	

Atrativo: **Clube do Biciclotrem São Geraldo**

Imagens



Imagem 51 - Estrutura do Biciclotrem



Imagem 52 - Estrutura do Biciclotrem

Imagens



Imagem 53 - Biciclotrem em atividade - Foto de acervo da Divisão de Turismo



Imagem 54 - Biciclotrem em atividade - Foto de acervo da Divisão de Turismo

4.3.3 Recursos e Atrativos da Produção Associada ao Turismo

A Produção Associada ao Turismo pode ser caracterizada como qualquer produção artesanal, industrial ou agropecuária que detenha atributos naturais e/ou culturais de uma determinada localidade ou região, capazes de agregar valor ao produto turístico.

Assim, a partir do trabalho de campo em São Geraldo foram identificados produtos com potencial para serem integrados e associados ao Turismo, conforme quadro abaixo.

A partir dos produtores(as) e produtos identificados, a consultoria propões que a gestão municipal faça a avaliação da viabilidade da criação de uma feira da agricultura e gastronomia de São Geraldo no Espaço de Acontecimentos, a qual poderia ser semanal ou mensal a depender da viabilidade.

Esta Feira poderia abrigar e promover os produtos locais como embutidos, torresmos, queijos, iogurtes, requeijões, mel, artesanato, além de produtos da agricultura familiar.

Juntamente com a inserção de atividades culturais a Feira poderia se tornar um elemento de lazer para a comunidade, de valorização e divulgação da cultura local, de geração de renda e também um atrativo turístico da cidade.

Atrativo:	Embutidos Monte Celeste
Descrição	
<p>A empresa Embutidos Monte Celeste foi criada pelo casal Adilson Fábio da Fonseca e Juliana Moreira Lourenço há 5 anos.</p> <p>Atualmente a empresa produz diariamente 100 quilos de 13 produtos diferentes entre linguças tradicional, com jiló, com provolone, com bacon e marguerita, além de torresmo e bacon. Os insumos utilizados na produção são comprados de fornecedores da região.</p>	
Contato	
(32) 9 9923-4552 - Juliana Moreira Lourenço / Adilson Fábio da Fonseca	
Localização	
Avenida Belmiro de Araújo, 110 - Loja B	
Sinalização de acesso	
Não há sinalização indicativa de acesso e não há placa na porta da empresa.	
Estrutura de atendimento ao visitante (estrutura/capacidade/informações)	
O local possui um espaço para atendimento a compradores e visitantes utilizado para demonstração e degustação dos produtos.	
Ocorrência da atividade turística no local	
A empresa recebe a visita de pessoas, moradores e visitantes, com objetivo de compra de produtos.	
Pontos Fortes	
<ul style="list-style-type: none"> - Qualidade dos produtos feitos na fábrica. - Detenção do selo CIMVALPI que permite a comercialização dos produtos em 46 municípios da região. 	
Pontos de melhoria	
<ul style="list-style-type: none"> - Instalação de sinalização indicativa de acesso. - Integração dos proprietários junto ao Sistema Municipal de Turismo visando a maior visibilidade para a empresa e ampliação do grupo de atores da atividade turística local. 	
Georreferência	
-20 53' 25,92960" -42 52' 54,51600"	
Imagens	

Atrativo: **Embutidos Monte Celeste**



Imagem 55 - Sede da Embutidos Monte Celeste



Imagem 56 - Área de produção



Imagem 57 - Produtos da Embutidos Monte Celeste



Imagem 58 - Produtos da Embutidos Monte Celeste

Atrativo:	Laticínios Monte Celeste
Descrição	
<p>O Laticínios Monte Celeste destaca-se pela qualidade e tradição na produção de laticínios.</p> <p>Com um rigoroso padrão de excelência, a empresa oferece uma vasta gama de produtos, como queijos, manteigas, requeijão e ricotas, que garantem sabor e frescor aos consumidores.</p> <p>Localizada no Distrito de Monte Celeste, a fábrica utiliza 80 mil litros de leite por dia e emprega 200 funcionários, sendo a maior produtora de queijo frescal do Brasil.</p> <p>A empresa alia tradição à inovação, priorizando práticas sustentáveis e transparência na origem dos ingredientes, assegurando produtos de alta qualidade.</p>	
Contato	
(32) 99977-2978	
Localização	
Rua Martiniano Paula, 301 – Distrito de Monte Celeste	
Sinalização de acesso	
Há sinalização indicativa de acesso.	
Estrutura de atendimento ao visitante (estrutura/capacidade/informações)	
Não há estrutura específica de atendimento a visitantes.	
Ocorrência da atividade turística no local	
O Laticínio recebe visitantes, em sua maioria pessoas relacionadas à compra e venda dos produtos. Não há um programa de visitaç�o para lazer ou turismo pedag�gico.	
Pontos Fortes	
<ul style="list-style-type: none"> - Qualidade dos produtos ofertados pelo latic�nio. - Comercializa�o em �mbito nacional dos produtos. - Import�ncia econ�mica e social da empresa para a regi�o. 	
Pontos de melhoria	
- Cria�o de um programa de visita�o ao Latic�nio de turismo pedag�gico para escolas da regi�o.	
Georrefer�ncia	
-20 53' 41,65800" -42 52' 44,40000"	

Atrativo:

Laticínios Monte Celeste

Imagens



Imagem 59 - Laticínios Monte Celeste



Imagem 60 - Área de produção

Imagens



Imagem 61 - Laticínios Monte Celeste



Imagem 62 - Área de produção

Atrativo:	Queijo do Vilmar
Descrição	
<p>A Granja Leiteira Estrela da Serra, de propriedade de Vilmar Rezende de Oliveira, é uma pequena propriedade que atua com criação de gado leiteiro, produção e comercialização de leite tipo A, queijo frescal, manteiga e requeijão.</p> <p>Contando com um rebanho selecionado, a propriedade produz aproximadamente 300 litros de leite por dia.</p> <p>Todos os produtos são feitos na pequena estrutura de laticínio montada pelo proprietário ao lado do curral.</p>	
Contato	
(32) 9 9860 1863 – Vilmar	
Localização	
Zona Rural – Distrito de Monte Celeste	
Sinalização de acesso	
Não há sinalização indicativa de acesso.	
Estrutura de atendimento ao visitante (estrutura/capacidade/informações)	
Não há estrutura de atendimento a visitantes.	
Ocorrência da atividade turística no local	
Atualmente a propriedade recebe apenas compradores dos produtos locais.	
Pontos Fortes	
<ul style="list-style-type: none"> - Qualidade dos produtos ofertados. - Detenção do selo CIMVALPI que permite a comercialização dos produtos em 46 municípios da região. 	
Pontos de melhoria	
<ul style="list-style-type: none"> - Instalação de sinalização indicativa de acesso. - Integração do proprietário junto ao Sistema Municipal de Turismo visando a maior visibilidade para a empresa e ampliação do grupo de atores da atividade turística local. - Elaboração de página em rede social ou site para realização de promoção e vendas de produtos online. 	
Georreferência	
-20 55' 24,82680" -42 55' 18,49440"	
Imagens	

Atrativo: **Queijo do Vilmar**



Imagem 63 - Curral e Laticínio



Imagem 64 - Área de produção



Imagem 65 - Gado leiteiro



Imagem 66 - Queijo frescal

Atrativo:	Produtos UAI
Descrição	
<p>A Produtos UAI iniciou suas atividades em 2021. A empresa foi criada e é gerida pela empreendedora Flavielle Freitas Stampini e sua mãe.</p> <p>Atualmente produz e comercializa torresmos, toucinho de barriga, torresmo de rolo, farofa, tempero e carne de lata.</p> <p>A empresa possui uma estrutura de cozinha para produção dos alimentos e uma pequena loja para comercialização e atendimento a clientes.</p>	
Contato	
(32) 98473-7793 - Flavielle Freitas Stampini	
Localização	
R. Padre Orozimbo Rodrigues Silva, 121	
Sinalização de acesso	
Há placa indicativa na porta do empreendimento.	
Estrutura de atendimento ao visitante (estrutura/capacidade/informações)	
A empresa mantém uma lojinha aberta em horário comercial para atendimento aos clientes.	
Ocorrência da atividade turística no local	
Segundo informações da empreendedora, há bastante procura pelos produtos, por parte de pessoas em visita a parentes e amigos na cidade.	
Pontos Fortes	
<ul style="list-style-type: none"> - Qualidade e exclusividades dos produtos ofertados pela empresa. - Ponto comercial estruturado para a comercialização dos produtos. 	
Pontos de melhoria	
<ul style="list-style-type: none"> - Cursos de capacitação para melhoria dos processos gerenciais da empresa. - Estabelecimento de parcerias com outros produtores, como a Moretson <i>Beer</i> por exemplo, para a venda dos produtos em conjunto. - Criação de website para promoção e vendas de produtos online. 	
Georreferência	
-20 55' 11,61120" -42 49' 49,98720"	

Atrativo: **Produtos UAI**

Imagens



Imagem 67 - Fachada da Produtos UAI



Imagem 68 - Área de produção

Imagens



Imagem 69 - Torresmo



Imagem 70 - Torresmo de Rolo

Atrativo:	Moretson Beer
Descrição	
<p>A Moretson <i>Beer</i> iniciou suas atividades de produção de cerveja em 2024 e conta com a capacidade de produção de 10.000 litros por mês.</p> <p>Atualmente, a fábrica tem atendido a cervejas "ciganas", as quais são marcas que utilizam a infraestrutura da fábrica para a produção de suas bebidas.</p> <p>O proprietário informou que tem a intenção de produzir o Chope próprio da Moretson <i>Beer</i> assim que a fábrica estiver consolidada.</p>	
Contato	
(32) 98545-6660 - Moretson Torrent de Freitas	
Localização	
Rodovia BR-120 – Zona Rural	
Sinalização de acesso	
Não há sinalização indicativa de acesso.	
Estrutura de atendimento ao visitante (estrutura/capacidade/informações)	
Não há estrutura específica para atendimento a visitantes. No entanto, o proprietário manifestou o interesse em construir uma área com deck e serviço de alimentos e bebidas aos clientes.	
Ocorrência da atividade turística no local	
- A fábrica atualmente não recebe visitantes.	
Pontos Fortes	
<ul style="list-style-type: none">- Projeto da fábrica desenvolvido de maneira técnica e com projeção de crescimento.- Processos de qualidade que atendem aos critérios das normas sanitárias.	
Pontos de melhoria	
<ul style="list-style-type: none">- Estruturação de espaço para comercialização de bebidas e atendimento a clientes, com implantação de deck, estacionamento, melhoria estética da fachada, sanitários e ornamentação do espaço.- Estabelecimento de parcerias com outros produtores, como a Produtos UAI por exemplo, para a venda dos produtos em conjunto.	
Georreferência	
-20 52' 11,66520" -42 47' 42,90360"	

Atrativo: **Moretson Beer**

Imagens



Imagem 71 - Interior da fábrica




Imagem 72 - Tanques

Imagens



Imagem 73 - Chope produzido no local



Imagem 74 - Prédio da fábrica

Atrativo:	Produtos do Ruy
Descrição	
<p>A Produtos do Ruy é uma empresa voltada para a produção de laticínios com mais de 20 anos de história em São Geraldo. Seus principais produtos são o queijo frescal, queijo curado, iogurtes cremoso de sabores variados, ricota e manteiga.</p> <p>A produção utiliza aproximadamente 1000 litros de leite diariamente, comprados de produtores locais. Trabalham na empresa 5 pessoas, sendo quatro da família do proprietário.</p> <p>A empresa possui o selo de inspeção municipal (SIM) com venda restrita a São Geraldo e a comercialização dos produtos é feita nas modalidades de atacado e varejo. Atualmente a empresa está realizando a obra de uma nova estrutura de produção que ampliará a produção em 400%. A nova estrutura permitirá à empresa a aquisição da autorização para comercialização em âmbito estadual.</p>	
Contato	
(32) 98413-5016 - Rafael Antônio da Silveira	
Localização	
Travessa Paulo Jorge, 21 - Bairro Avelino Cardoso	
Sinalização de acesso	
Não há sinalização indicativa de acesso.	
Estrutura de atendimento ao visitante (estrutura/capacidade/informações)	
Não há estrutura específica para atender visitantes. Os proprietários realizam atendimento a clientes do varejo em sua residência que fica localizada em frente ao local de produção dos laticínios.	
Ocorrência da atividade turística no local	
Atualmente o local não recebe visitação.	
Pontos Fortes	
<ul style="list-style-type: none"> - Grande aceitação dos produtos no mercado de São Geraldo e localidades próximas. - Variedade de produtos ofertados ao mercado. 	
Pontos de melhoria	
<ul style="list-style-type: none"> - Instalação de placa com nome do empreendimento na fachada do laticínio de forma a facilitar o acesso de clientes. - Conclusão das obras da nova estrutura de produção já em andamento. Avaliação da possibilidade de estruturação de espaço de visitação e comércio de produtos na nova estrutura. - Elaboração de nova identidade visual e posicionamento da marca tendo em vista a ampliação da produção e do mercado consumidor. 	

Atrativo: **Produtos do Ruy**

Georreferência

-20 55' 19,91640" -42 49' 46,53120"

Imagens



Imagem 75 - Iogurte, Queijos, Manteiga do Ruy



Imagem 76 - Fachada do laticínio



Imagem 77 - Estrutura de produção



Imagem 78 - Iogurtes

Atrativo:	Laticínio Caetés
Descrição	
<p>Fundada em 1982, a Laticínio Caetés fabrica uma grande variedade de produtos lácteos, como mussarela, requeijão, manteiga, queijo frescal, queijo minas padrão e queijo meia cura.</p> <p>São processados cerca de 70 mil litros de leite por dia comprados de produtores de São Geraldo e região.</p> <p>Além de atender as demandas do mercado local, a empresa atua no mercado do Rio de Janeiro, São Paulo e Região da Zona da Mata Mineira.</p>	
Contato	
(32) 98889-3888 - Rondineli de Paula Souza	
Localização	
Rua Maria Sotera da Silveira Fonseca, 573 - Bairro Industrial	
Sinalização de acesso	
Não há sinalização indicativa de acesso.	
Estrutura de atendimento ao visitante (estrutura/capacidade/informações)	
Há um pequeno refeitório que pode ser utilizado para atendimento e demonstração de produtos. O Laticínio mantém o Empório Caetés no centro da cidade o qual comercializa os produtos no varejo.	
Ocorrência da atividade turística no local	
O local não recebe visitantes. Para a visita é necessário o agendamento prévio para organização de providências que adequem a visita às normas sanitárias.	
Pontos Fortes	
<ul style="list-style-type: none"> - Qualidade e grande aceitação dos produtos no mercado. - Processos rígidos de qualidade e adequação às normas sanitárias vigentes. 	
Pontos de melhoria	
<ul style="list-style-type: none"> - Criação de site da empresa para divulgação dos produtos. - Capacitação de mão de obra para atender a necessidade de pessoas com formação técnica para trabalharem na indústria. - Realização de Feira Gastronômica que envolva todos os produtos da agricultura e alimentícios de forma a criar um atrativo gastronômico e cultural para São Geraldo. 	
Georreferência	
-20 56' 06,04320" -42 50' 03,21720"	

Atrativo: **Laticínio Caetés**

Imagens



Imagem 79 - Laticínios Caetés



Imagem 80 - Estrutura de Produção



Imagem 81 - Produtos do Laticínios Caetés



Imagem 82 - Produtos do Laticínios Caetés



Imagem 83 - Empório Caetés



Imagem 84 - Empório Caetés

Atrativo:	Doces Tinelson / Doces Três Meninas
Descrição	
<p>Em 1967, Luiz Padovani iniciou a produção de doce de leite em um sítio em São Geraldo, utilizando um tacho de cobre pequeno e uma fornalha de tijolos, após a aquisição de vacas leiteiras.</p> <p>As vendas começaram na cidade de São Geraldo, e com o aumento da demanda, uma parceria foi estabelecida entre Luiz Padovani e seu filho, Nelson Padovani, que perdurou até 1985, ano do falecimento do fundador.</p> <p>A partir desse momento, Nelson Padovani implementou novas tecnologias para aprimorar a produção, resultando na expansão da Doces Tinelson para outros municípios e regiões, além de São Geraldo.</p> <p>A empresa é amplamente reconhecida pela produção de doces de leite, fondants, canudinhos e cocadas.</p> <p>Em 2019, após o falecimento de Nelson Padovani, suas filhas Elainy Padovani, Elieth Padovani e Elyara Padovani assumiram a gestão dos negócios.</p> <p>Além da Doces Ti Nelson, a fábrica de Doces Três Meninas, criada por Elainy Padovani, dedica-se à produção de uma variedade de trufas, incluindo sabores como coco, morango, maracujá, brigadeiro, leite, avelã e paçoca, além de outros doces como cajuzões, cones e beijinhos.</p> <p>As duas empresas funcionam em conjunto no mesmo terreno e empregam cerca de 20 pessoas no município de São Geraldo.</p>	
Contato	
(32) 98837-8099 / (32) 3556-1334 – Elainy Martins Padovani	
Localização	
Travessa Capitão Machado, 63 – Bairro Santo Antônio	
Sinalização de acesso	
Não há sinalização indicativa de acesso.	
Estrutura de atendimento ao visitante (estrutura/capacidade/informações)	
Há uma pequena loja na área de produção para atendimento a clientes. A proprietária informou que irá realizar modernizações na área de produção e a partir daí haverá a possibilidade de receber visitantes.	
Ocorrência da atividade turística no local	
A área de produção da fábrica não recebe visitantes atualmente.	
Pontos Fortes	
<ul style="list-style-type: none"> - Qualidade reconhecida e grande aceitação dos produtos na região. - Estrutura de produção dentro dos processos de segurança exigidos. 	

Atrativo: **Doces Tinelson / Doces Três Meninas**

Pontos de melhoria

- Sinalização indicativa de acesso.
- Criação de mapa online com atrativos e locais de visitação de São Geraldo.

Georreferência

-20 55' 01,25760" -42 50' 07,98000"

Imagens



Imagem 85 - Área de produção



Imagem 86 - Área de produção

Imagens



Imagem 87 - Local de venda de produtos a clientes



Imagem 88 - Doces Tinelson



Imagem 89 - Trufas Doces Três Meninas



Imagem 90 - Doces Tinelson

Atrativo:	Associação Mãos Criativas de São Geraldo
Descrição	
<p>A Associação Mãos Criativas de São Geraldo foi criada em abril de 2024 e envolve cinco mulheres artesãs nesse início de atividades.</p> <p>A produção artesanal utiliza materiais recicláveis, madeira, vidro, Taquara, retalhos, crochê.</p> <p>A partir disso são produzidos tapetes, enxovais, cestos, cachecóis, bolsas, gorros e peças decorativas para casas.</p>	
Contato	
(32) 99823-3275	
Localização	
Terminal Rodoviário - Av. Visconde do Rio Branco, nº 1 – Centro	
Sinalização de acesso	
Não há sinalização indicativa de acesso.	
Estrutura de atendimento ao visitante (estrutura/capacidade/informações)	
- A Associação dispõe de um espaço no Terminal Rodoviário, cedido pela Prefeitura Municipal, o qual é utilizado como espaço de exposição e comercialização dos produtos.	
Ocorrência da atividade turística no local	
- Por estar em local central, no Terminal e próximo ao Hotel Georgina e Centro Cultural, a associação recebe visitantes de maneira esporádica.	
Pontos Fortes	
- A Associação é uma iniciativa positiva por envolver mulheres artesãs e propiciar oportunidade de produção e venda de produtos, de conseqüentemente geração de renda.	
Pontos de melhoria	
<ul style="list-style-type: none"> - Ampliação do grupo existente com adesão de novas artesãs para diversificação dos produtos e fortalecimento da entidade. - Estabelecimento de parceria com o Projeto Dorcas para ampliação dos produtos comercializados. - Capacitação em design e criatividade para evolução qualitativa e quantitativa dos produtos ofertados. - Capacitação em gestão, promoção, comercialização e processos de produção. - Instalação de placa na entrada da loja e sinalização indicativa de acesso. 	

Atrativo: **Associação Mãos Criativas de São Geraldo**

Georreferência

-20 55' 34,07880" -42 49' 59,84040"

Imagens



Imagem 91 - Loja da Associação




Imagem 92 - Artesanato



Imagem 93 - Artesanato



Imagem 94 - Tapetes

Atrativo:	Doces Nato
Descrição	
<p>Os Doces Nato são produzidos há mais de 50 anos. A produção foi iniciada pelos pais do empreendedor Luciano Alves de Lima, hoje responsável pela produção.</p> <p>O doce de leite no canudinho é patrimônio inventariado pelo município e tem grande aceitação no município e região, sendo comercializado em Ubá, Visconde do Rio Branco, Ervália e Viçosa.</p> <p>São produzidos aproximadamente 1.000 canudinhos por dia, utilizando aproximadamente 60 litros de leite comprados de produtores da região.</p>	
Contato	
(32) 99975-1571 - Luciano Alves de Lima	
Localização	
Ribeirão Vermelho – Zona Rural	
Sinalização de acesso	
Não há sinalização indicativa de acesso.	
Estrutura de atendimento ao visitante (estrutura/capacidade/informações)	
Não há estrutura de atendimento a visitantes.	
Ocorrência da atividade turística no local	
- O proprietário informou atender pessoas da região e também visitantes de maneira esporádica.	
Pontos Fortes	
<ul style="list-style-type: none"> - Doce de leite no canudinho é patrimônio inventariado do município. - Produto tem grande aceitação no mercado local. 	
Pontos de melhoria	
<ul style="list-style-type: none"> - Necessidade de formalizar a empresa junto aos órgãos competentes. Foi sugerida a adoção do formato de microempreendedor individual – MEI. - É fundamental a reestruturação do local e processos de produção em acordo com as regras sanitárias vigentes. 	
Georreferência	
-20 55' 41,07360" -42 47' 08,83320"	

Atrativo: **Doces Nato**

Imagens



Imagem 95 - Doce de leite no canudinho



Imagem 96 - Área de produção

Atrativo:	Projeto Dorcas
Descrição	
<p>O Projeto Dorcas é formado por mulheres que foi iniciado em 2019, a partir de um treinamento para pintura em tecidos.</p> <p>O grupo utiliza uma casa na zona rural de São Geraldo que serve como local de produção de artes manuais diversas, tapetes, panos de pratos, toalhas, aventais, jogos americanos e cortinas.</p> <p>As empreendedoras relataram que nos últimos dois anos o grupo perdeu um grande número de participantes o que enfraqueceu o projeto.</p>	
Contato	
<p>(32) 99965-0951 - Edna de Lima Ferreira (32) 99959-4606 - Elisangela Begnani Meireles Silva</p>	
Localização	
Ribeirão Vermelho – Zona Rural	
Sinalização de acesso	
Não há sinalização indicativa de acesso.	
Estrutura de atendimento ao visitante (estrutura/capacidade/informações)	
Não há estrutura de atendimento a visitantes.	
Ocorrência da atividade turística no local	
Segundo as líderes do projeto, a associação não recebe visitantes na sede.	
Pontos Fortes	
- Projeto que visa a inclusão social e geração de renda para mulheres.	
Pontos de melhoria	
<ul style="list-style-type: none"> - Sensibilização e mobilização de mulheres da região para participação no projeto e fortalecimento do grupo. - Organização, junto à Divisão de Cultura e Turismo, uma forma de comercialização dos produtos do grupo na sede de São Geraldo, visando aumento das vendas e maior visibilidade. - Avaliação da possibilidade de realizar uma parceria de cooperação com a Associação Mãos Criativas. 	
Georreferência	
-20 57' 21,79080" -42 45' 54,53280"	

Atrativo: **Projeto Dorcas**

Imagens



Imagem 97 - Panos de prato



Imagem 98 - Tapetes

Imagens



Imagem 99 - Artesã Edna com itens produzidos



Imagem 100 - Sala de costura

Atrativo:	Cachaça do Nilson
Descrição	
<p>A cachaça é produzida pelo senhor Nilson Ferreira da Cruz em sua propriedade de 27 hectares na região do Ribeirão Vermelho.</p> <p>A produção de cachaça no local é feita há mais de 60 anos e está na 4ª geração da família. A previsão é de produzir aproximadamente 15 mil litros em 2024.</p>	
Contato	
(32) 99997-4343 - Nilson Ferreira da Cruz	
Localização	
Ribeirão Vermelho – Zona Rural	
Sinalização de acesso	
Não há sinalização indicativa de acesso.	
Estrutura de atendimento ao visitante (estrutura/capacidade/informações)	
Não há estrutura de atendimento a visitantes.	
Ocorrência da atividade turística no local	
O proprietário informou que não recebe visitantes no local.	
Pontos Fortes	
- Cachaça produzida há 4 gerações com boa aceitação na região.	
Pontos de melhoria	
<ul style="list-style-type: none">- Adequação do ambiente e de equipamentos de produção às normas sanitárias vigentes.- Informação e capacitação do produtor para as melhores práticas de produção de cachaça.- Limpeza da área de produção com a retirada de itens descartados e entulhos.- Após implementar as melhorias sugeridas acima, será importante promover a legalização da empresa junto aos órgãos competentes.	
Georreferência	
-20 57' 25,43040" -42 47' 02,38200"	

Atrativo: **Cachaça do Nilson**

Imagens



Imagem 101 - Área do alambique



Imagem 102 - Tanques de fermentação



Imagem 103 - Cachaça



Imagem 104 - Entulhos e materiais para descarte

5.4 Equipamentos de Eventos e Lazer

Atrativo:	Auditório Zaga Padovani
Descrição	
<p>O Auditório Zaga Padovani é um espaço multiuso para realização de eventos diversos como palestras, seminários, exposições, oficinas, reuniões e workshops.</p> <p>O Auditório principal tem capacidade para atender até 200 pessoas com assentos fixos, palco e climatização.</p>	
Contato	
(32) 3556-1215	
Localização	
Rua Ozório Cezário de Amorim, nº 32 - Centro	
Sinalização de acesso	
Não há sinalização indicativa de acesso.	
Estrutura de atendimento ao visitante (estrutura/capacidade/informações)	
<ul style="list-style-type: none">- Auditório conta 200 assentos fixos.- Há espaço para realização de reuniões, oficinas e workshops com mesas e cadeiras.- Espaço climatizado.	
Ocorrência da atividade turística no local	
O local é prioritariamente utilizado por moradores em eventos de âmbito municipal, mas esporadicamente recebe eventos que envolvem público de outros municípios.	
Pontos Fortes	
<ul style="list-style-type: none">- Espaço que oferece conforto e qualidade para realização de palestras, seminários, exposições, oficinas, reuniões e workshops.	
Pontos de melhoria	
<ul style="list-style-type: none">- Elaboração de projeto de áudio e vídeo do auditório e implantação de equipamentos permanentes e compatíveis com o espaço.- Instalação de sinalização indicativa de acesso.	
Georreferência	
-20 55' 24,22200" -42 50' 08,95200"	

Atrativo: **Auditório Zaga Padovani**

Imagens



Imagem 105 - Auditório Zaga Padovani



Imagem 106 - Espaço para reuniões, oficinas e workshops

Imagens



Imagem 107 - Espaço interno do Auditório



Imagem 108 - Espaço interno do Auditório

Atrativo:	Praça de Esportes de São Geraldo
Descrição	
<p>A Praça de Esportes é um espaço que há mais de 40 anos oferece atividades culturais, esportivas e de recreação para a comunidade.</p> <p>Devido a deterioração dos equipamentos, a Praça de Esportes está passando por uma obra de modernização de sua estrutura.</p> <p>Com aproximadamente 1 milhão de reais de investimentos, o espaço ganhará novas piscinas, quadra de grama sintética e de <i>beach tennis</i>, novos banheiros e vestiários, dentre outras melhorias. A previsão de conclusão das obras é dezembro de 2024.</p>	
Contato	
(32) 99119-8083 – Ennan Lucas – Gerente de Esportes	
Localização	
Rua Prefeito João Vicente Ferreira Filho, s/n.	
Sinalização de acesso	
Não há sinalização indicativa de acesso.	
Estrutura de atendimento ao visitante (estrutura/capacidade/informações)	
Quando estiver finalizada a obra, a utilização será relacionada ao projeto Esporte é Vida promovido pela Prefeitura Municipal. Haverá também a possibilidade de realizar agendamentos para uso dos equipamentos.	
Ocorrência da atividade turística no local	
O local encontra-se em obras e deve ser reaberto em dezembro.	
Pontos Fortes	
- Nova estrutura do espaço disponibilizará: Quadra de grama sintética; duas piscinas para adultos e crianças; quadra de <i>beach tennis</i> ; local para aulas de capoeira e jiu-jitsu, além de parque com brinquedos para crianças.	
Pontos de melhoria	
- Conclusão das obras em andamento. - Instalação de sinalização indicativa de acesso.	
Georreferência	
-20 54' 46,10520" -42 50' 19,96080"	

Atrativo: **Praça de Esportes de São Geraldo**

Imagens



Imagem 109 - Praça de Esportes



Imagem 110 - Área que receberá quadra de grama sintética



Imagem 111 - Área das piscinas



Imagem 112 - Estrutura que receberá Jiu-Jitsu e Capoeira

5.5 Coordenadas Geográficas dos Recursos, Atrativos e Serviços

Na sequência deste item são apresentadas todas as coordenadas geográficas de localidades, atrativos, empreendimentos e serviços demarcadas durante os trabalhos de campo realizados em São Geraldo.

Quadro 5 - Coordenadas Geográficas dos Recursos, Atrativos e Serviços

Nº	LOCALIDADE/ATRATIVO / EMPREENDIMENTO	COORDENADAS
1	Terminal Rodoviário Sr. Nadar Corrêa Lopes	-20 55' 34,07880" -42 49' 59,84040"
2	Estação	-20 55' 31,76400" -42 49' 59,06280"
3	Haras San Genaro	-20 55' 47,55720" -42 47' 42,70200"
4	Cachaça do Nilson	-20 57' 25,43040" -42 47' 02,38200"
5	Projeto Dorcas	-20 57' 21,79080" -42 45' 54,53280"
6	Cachoeira do Zé Goiaba	-20 55' 27,49800" -42 45' 17,52840"
7	Venda do Paulo Miguel	-20 55' 27,60600" -42 45' 41,61600"
8	Venda do Zé Miguel	-20 56' 09,14640" -42 47' 03,74280"
9	Doces Nato	-20 55' 41,07360" -42 47' 08,83320"
10	Restaurante Jorge Leitoa	-20 55' 49,41480" -42 50' 00,15000"
11	Distrito Monte Celeste	-20 53' 33,51480" -42 52' 47,60040"
12	Resort Paraíso das Pedras	-20 51' 36,59040" -42 54' 03,82320"
13	Estação Mirante	-20 53' 36,43440" -42 50' 23,04240"
14	Casa de Turma	-20 53' 28,60080" -42 50' 13,37640"
15	Biblioteca Mun. Prof ^a . Laura Casulari da Motta	-20 55' 31,26360" -42 49' 58,88640"
16	Pavilhão de Eventos	-20 55' 28,71120" -42 49' 59,24280"
17	Igreja Matriz de São Sebastião	-20 55' 22,65240" -42 50' 01,59000"
18	Praça Raul Soares	-20 55' 22,87200" -42 50' 00,39840"
19	Prefeitura de São Geraldo	-20 55' 19,98120" -42 50' 00,47760"
20	Padaria do Neto	-20 55' 16,23000" -42 50' 01,67640"
21	Sociedade Musical Filarmônica Scipião Rocha	-20 55' 13,85400" -42 50' 02,41080"
22	Empório Caetés	-20 55' 12,06840" -42 50' 02,82120"

Nº	LOCALIDADE/ATRATIVO / EMPREENHIMENTO	COORDENADAS
23	Top Burguer	-20 55' 24,20040" -42 49' 59,42280"
24	Espaço de acontecimentos	-20 55' 31,96560" -42 49' 59,66400"
25	Hotel Estação de Minas	-20 55' 56,66880" -42 49' 51,67920"
26	Portal de Entrada	-20 55' 48,73800" -42 49' 49,77840"
27	Gruta da Santinha	-20 55' 02,17200" -42 51' 52,26840"
28	Entrada da Cachoeira da Santinha	-20 54' 59,46480" -42 51' 54,48960"
29	Cachoeira da Santinha	-20 54' 58,93560" -42 51' 53,58600"
30	Laticínios Monte Celeste	-20 53' 41,65800" -42 52' 44,40000"
31	Defumados Monte Celeste	-20 53' 25,92960" -42 52' 54,51600"
32	Mel do Ladico	-20 53' 25,71360" -42 54' 17,62200"
33	Queijo do Vilmar	-20 55' 24,82680" -42 55' 18,49440"
34	Igreja de Santo Antônio	-20 53' 29,19120" -42 52' 50,48400"
35	Sítio do Moisés	-20 55' 11,13600" -42 53' 03,86520"
36	Cachoeira do Moisés	-20 55' 18,96240" -42 53' 02,09040"
37	Escadaria	-20 54' 53,20440" -42 50' 06,13680"
38	Capela de Santo Antônio	-20 54' 55,06200" -42 50' 10,26960"
39	Sanduba do Kanelinha	-20 54' 56,69280" -42 50' 12,03720"
40	Praça de Santo Antônio	-20 54' 56,93040" -42 50' 12,78240"
41	Doce Ti Nelson / Doce Três Meninas	-20 55' 03,50400" -42 50' 08,80440"
42	Torresmo UAI	-20 55' 11,61120" -42 49' 49,98720"
43	Moretson Beer	-20 52' 11,66520" -42 47' 42,90360"
44	Everest	-20 53' 42,86400" -42 45' 23,45760"
45	Hotel Georgina	-20 55' 32,55240" -42 49' 59,20680"
46	UBS Jacqueline	-20 55' 52,54680" -42 50' 10,23360"
47	Agência Bradesco	-20 55' 20,87040" -42 50' 00,28680"
48	Agência Sicoob	-20 55' 23,17080" -42 50' 01,08600"
49	Polícia Militar	-20 55' 19,86600" -42 50' 06,40680"
50	Serviço de saúde	-20 55' 18,37560" -42 50' 07,50480"
51	Viralata Lanches	-20 55' 36,79680" -42 50' 00,74760"

Nº	LOCALIDADE/ATRATIVO / EMPREENHIMENTO	COORDENADAS
52	Sociedade Musical	-20 55' 25,19040" -42 49' 56,78400"
53	Praça de Esportes	-20 54' 46,10520" -42 50' 19,96080"
54	UBS Maria Delezetti Braga	-20 54' 56,16360" -42 49' 48,81000"
55	Mandacaru Bistrô	-20 55' 24,88440" -42 50' 06,99720"
56	Auditório	-20 55' 24,22200" -42 50' 08,95200"
57	Bar Skina da Lua	-20 55' 41,99520" -42 50' 00,54960"
58	Laticínios Caetés	-20 56' 06,04320" -42 50' 03,21720"
59	Estádio Municipal	-20 55' 45,10920" -42 50' 00,30480"
60	Produtos do Ruy	-20 55' 19,91640" -42 49' 46,53120"
61	Capela São Geraldo	-20 55' 42,57840" -42 50' 07,95120"
62	Artesanato	-20 55' 33,18600" -42 49' 59,76840"
63	Restaurante Plataforma	-20 55' 32,30040" -42 49' 59,11680"

6. Hierarquização dos Atrativos Turísticos

6.1 Considerações Metodológicas para a Hierarquização

Para padronizar os critérios de avaliação dos atrativos e recursos turísticos visitados foi utilizada a metodologia proposta pelo Ministério do Turismo (MTur, 2007), apresentada no quadro 6.

O MTur sugere os critérios técnicos apresentados para identificar as qualidades e valores específicos de cada atrativo, bem como a natureza e os elementos que exercem ou podem influenciar no aproveitamento turístico de cada um. Dessa forma, é possível identificar aqueles que possuem maior potencial e melhor estrutura receptiva, que devem ser priorizados no momento da estruturação dos roteiros.

O emprego dessa metodologia colabora na avaliação do grau de importância dos atrativos visitados para inclusão nos roteiros turísticos, ressaltando o potencial de atratividade de acordo com as peculiaridades e o interesse que podem despertar nos turistas. Para isso, estabelece uma ordem quantitativa para priorizar o desenvolvimento desse potencial para o turismo e atribuir um valor quantitativo às suas características.

Quadro 6 - Avaliação do Potencial de Atratividade Turística

Hierarquia	Características
3 (Alto)	É todo atrativo turístico excepcional e de grande interesse , com significação para o mercado turístico internacional, capaz de, por si só, motivar importantes correntes de visitantes, atuais e potenciais.
2 (Médio)	Atrativos com aspectos excepcionais em um país, capazes de motivar uma corrente atual ou potencial de visitantes deste país ou estrangeiros, em conjunto com outros atrativos próximos a este.
1 (Baixo)	Atrativos com algum aspecto expressivo, capazes de interessar visitantes oriundos de lugares no próprio país, que tenham chegado à área por outras motivações turísticas, ou capazes de motivar fluxos turísticos regionais e locais (atuais e potenciais).
0 (Nenhum)	Atrativos sem méritos suficientes, mas que são parte do patrimônio turístico como elementos que podem complementar outros de maior hierarquia. Podem motivar correntes turísticas locais , em particular a demanda de recreação popular.

Em seguida, foram adotados e analisados outros critérios que contribuem para a diferenciação das características e da importância de cada atrativo (quadro 7).

- **Grau de uso atual** - permite analisar o atual volume de fluxo turístico efetivo e sua importância para o município. Difere do grau de interesse por representar a situação atual, ao invés do potencial. Um alto grau de uso indica que o atrativo apresenta uma utilização turística efetiva.
- **Representatividade** - fundamenta-se na singularidade ou raridade do atrativo. Quanto mais se assemelhar a outros atrativos, menos interessante ou prioritário.
- **Apoio local e comunitário** - a partir da opinião dos líderes comunitários, analisar o grau de interesse da comunidade local para o desenvolvimento e disponibilidade ao público.
- **Estado de conservação da paisagem circundante** - verificar, de acordo com observação in loco o estado de conservação da paisagem que circunda o atrativo. Neste item é analisada a ambiência do atrativo.
- **Infraestrutura** - verificar, in loco, se existe infraestrutura disponível no atrativo e o estado desta.
- **Acesso** - verificar as vias de acesso existentes e as condições de uso destas.

Quadro 7 - Critérios para Hierarquização de Atrativos

Critérios	Valores			
	0	1	2	3
Potencial de atratividade (Valor multiplicado por 2)	Nenhum	Baixo	Médio	Alto
Grau de uso atual	Fluxo turístico insignificante	Pequeno fluxo	Média intensidade e fluxo	Grande fluxo
Representatividade (Valor multiplicado por 2)	Nenhuma	Elemento bastante comum	Pequeno grupo de elementos similares	Elemento singular, raro
Apoio local e comunitário	Nenhum	Apoiado por uma pequena parte da comunidade	Apoio razoável	Apoiado por grande parte da comunidade
Estado de conservação da paisagem circundante	Estado de conservação péssimo	Estado de conservação regular	Bom estado de conservação	Ótimo estado de conservação
Infraestrutura	Inexistente	Existente, porém em estado precário	Existente, mas necessitando de intervenções/melhorias	Existente e em ótimas condições
Acesso	Inexistente	Em estado precário	Existente, mas necessitando de intervenções/melhorias	Em ótimas condições

Hierarquia

6.2 Tabela de Hierarquização da Oferta Turística

A tabela apresentada na sequência consolida a avaliação e hierarquização dos elementos da oferta turística de São Geraldo.

Na tabela constam 23 recursos, atrativos e produtos associados do turismo local, os quais foram avaliados e hierarquizados conforme a metodologia descrita anteriormente.

É importante ressaltar que foi atribuído “peso dois” aos quesitos “Potencial de Atratividade” e “Representatividade”, devido a significância destes, diante dos demais itens avaliados.

Por fim, somaram-se os pontos obtidos e definido o ranking de atrativos de São Geraldo. Quanto mais pontos o atrativo detém, maior sua importância e necessidade de ser incluído nos roteiros turísticos que serão propostos ao destino São Geraldo (Tabela 1).

Tabela 1 - Hierarquização da Oferta de Atrativos Turísticos de São Geraldo

Classificação	Categoria	Atrativo/Recurso/Equipamento	Potencial de atratividade (Valor multiplicado por 2)	Grau de uso atual	Representatividade (Valor multiplicado por 2)	Apoio local e comunitário	Estado de conservação da paisagem circundante	Infraestrutura	Acesso	Total
1	Turismo na Natureza	Conjunto Paisagístico da Serra do Mirante	4	2	2	3	3	1	2	17
2	Turismo Cultural	Centro Cultural	2	2	2	3	2	2	3	16
3	Turismo de Eventos	Espaço de acontecimentos / Pavilhão de Eventos	2	2	2	3	2	2	3	16
4	Turismo Cultural	Clube do Biciclotrem	4	0	4	2	2	1	3	16
5	Produção Associada ao Turismo	Laticínio Caetés	2	1	2	2	1	3	3	14
6	Produção Associada ao Turismo	Doces Tinson / Doces Três Meninas	2	1	2	2	2	2	3	14
7	Produção Associada ao Turismo	Laticínios Monte Celeste	2	1	2	2	1	3	2	13
8	Produção Associada ao Turismo	Produtos UAI	2	2	2	2	1	2	2	13
9	Produção Associada ao Turismo	Moretson Beer	2	1	2	2	1	3	2	13
10	Produção Associada ao Turismo	Produtos do Ruy	2	1	2	2	1	2	3	13
11	Produção Associada ao Turismo	Associação Mãos Criativas de São Geraldo	2	1	2	1	2	2	3	13
12	Turismo Cultural	Sociedade Musical Filarmônica Scipião Rocha	2	0	2	2	2	1	3	12

Classificação	Categoria	Atrativo/Recurso/Equipamento	Potencial de atratividade (Valor multiplicado por 2)	Grau de uso atual	Representatividade (Valor multiplicado por 2)	Apoio local e comunitário	Estado de conservação da paisagem circundante	Infraestrutura	Acesso	Total
13	Turismo na Natureza	Cachoeira da Santinha	2	1	2	2	2	1	2	12
14	Turismo Cultural	Gruta da Santinha	2	1	2	2	2	1	2	12
15	Produção Associada ao Turismo	Embutidos Monte Celeste	2	1	2	2	1	2	2	12
16	Produção Associada ao Turismo	Queijo do Vilmar	2	1	2	2	1	2	2	12
17	Estrutura de Lazer	Praça de Esportes de São Geraldo	2	0	0	2	2	3	3	12
18	Turismo na Natureza	Cachoeira do Moisés	2	1	2	1	2	1	2	11
19	Produção Associada ao Turismo	Doces Nato	2	1	2	1	1	1	2	10
20	Turismo na Natureza	Everest São Geraldo	2	1	2	1	1	1	1	9
21	Produção Associada ao Turismo	Projeto Dorcas	2	1	2	1	1	1	1	9
22	Turismo na Natureza	Cachoeira do Zé Goiaba	0	1	0	1	2	1	1	6
23	Produção Associada ao Turismo	Cachaça do Nilson	0	1	0	1	1	1	2	6

7. Considerações Finais

A avaliação realizada *in loco*, durante as etapas 3 e 4 do Projeto de Mapeamento, permitiu a coleta e análise de dados significativos sobre a oferta turística de São Geraldo, evidenciando tanto os pontos fortes quanto necessidades de melhorias e investimentos.

Observou-se que o município apresenta um potencial ainda modesto para o desenvolvimento do turismo cultural e de natureza. Contudo, o Sistema Municipal de Turismo encontra-se em fase organização e estruturação, e sua evolução pode contribuir significativamente para a atividade turística local.

As análises e apontamentos contidos neste relatório devem servir como base para uma reflexão mais ampla sobre os objetivos e ações necessárias para consolidar o turismo em São Geraldo.

É fundamental que a gestão municipal incorpore o turismo nas discussões sobre o desenvolvimento local, alocando recursos para a melhoria de patrimônios, como a Estação Mirante, e para a criação de novas atividades como a Feira da Agricultura e Gastronomia de São Geraldo. Além disso, é necessário promover a informação e capacitação de pessoas para atuarem no setor turístico.

A inclusão de produtores rurais e da agroindústria local é igualmente essencial para fortalecer a participação comunitária e ampliar a oferta de atrativos turísticos e opções de entretenimento para os visitantes.

Após as Etapas 3 e 4 concluídas neste Relatório, o próximo passo será a realização da Etapa 5, que envolve a Formatação dos Roteiros Turísticos e a Estratégia de Comercialização. Nesta fase, os produtos viáveis serão apresentados à equipe de governança do projeto visando à priorização daqueles que serão detalhados e, posteriormente, comercializados.

8. Fontes e Referências

- BRASIL. Ministério do Turismo. Manual para o Desenvolvimento e a Integração de Atividades Turísticas com Foco na Produção Associada. 1. ed. Brasília: Ministério do Turismo, 2011.
- BRASIL. Ministério do Turismo. Marcos Conceituais. 1. ed. Brasília: Ministério do Turismo, 2011.
- Câmara Municipal de São Geraldo. Disponível em: <http://saogeraldo.mg.leg.br/>. Acesso em: 19 de julho de 2024.
- Fundação João Pinheiro. Índice Mineiro de Responsabilidade Social. Perfil Municipal de São Geraldo. Disponível em: <https://imrs.fjp.mg.gov.br/NovoPerfil?id=717#imrs>. Acesso em: 19 de julho de 2024.
- Instituto Brasileiro de Geografia e Estatística. Categoria Cidades e Estados. Disponível em: <https://www.ibge.gov.br/cidades-e-estados/mg/sao-geraldo.html>. Acesso em: 22 de julho de 2024.
- Instituto Brasileiro de Geografia e Estatística. Panorama São Geraldo. Disponível em: <https://cidades.ibge.gov.br/brasil/mg/sao-geraldo/panorama>. Acesso em: 22 de julho de 2024.
- Open Street Map. Disponível em: <https://www.openstreetmap.org/relation/315422#map=12/-20.9050/-42.7559>. Acesso em: 23 de julho de 2024.
- Prefeitura Municipal de São Geraldo. Disponível em: <https://www.saogeraldo.mg.gov.br/>. Acesso em: 23 de julho de 2024.
- Secretaria de Estado de Cultura e Turismo de Minas Gerais. Portal Minas Gerais. Disponível em: <https://www.minasgerais.com.br/pt/destinos/sao-geraldo>. Acesso em: 23 de julho de 2024.